

UNIVERSIDAD TECNOLÓGICA ISRAEL



TRABAJO DE TITULACIÓN

CARRERA: ADMINISTRACION HOTELERA Y TURISTICA

TEMA: ANÁLISIS DE SOSTENIBILIDAD GENERADA POR LA MODALIDAD
AGROTURÍSTICA EN EL CANTÓN MEJÍA, PROVINCIA DE PICHINCHA

AUTOR: Silvana Carolina González Ushiña

TUTOR: Ing. Patricia Albuja

Quito – Ecuador

2014

AGRADECIMIENTO

El presente trabajo de tesis primeramente me gustaría agradecerle a ti Dios por bendecirme en todo momento y en todo lugar y hacer que llegaré hasta donde he llegado, porque hiciste realidad este sueño anhelado.

A mi familia por su apoyo a pesar de las circunstancias y momentos difíciles.

A la UNIVERSIDAD TECNOLÓGICA ISRAEL por darme la oportunidad de estudiar y ser una profesional.

A mi directora de tesis, Ing. Patricia Albuja, por su esfuerzo y dedicación, quien con sus conocimientos, su experiencia, su paciencia y su motivación ha logrado en mí que pueda terminar este trabajo con éxito.

También me gustaría agradecer a mis profesores durante toda mi carrera profesional porque todos han aportado con un granito de arena a mi formación

A mi novio Óscar Santamaría, por ser el apoyo y muchas veces la fuerza para poder seguir adelante. Y a todas las personas que han formado parte de mi vida, a mis amigas a las que me encantaría agradecerles su amistad, consejos, apoyo, ánimo y compañía en los momentos más difíciles.

ATENTAMENTE,

Carolina González

UNIVERSIDAD TECNOLÓGICA ISRAEL
UNIDAD DE PREGRADOS
INGENIERÍA EN ADMINISTRACIÓN DE EMPRESAS HOTELERAS Y
TURÍSTICAS

TEMA:

“Análisis de Sostenibilidad Generada Por La Modalidad Agroturística En El Cantón Mejía, Provincia De Pichincha”

AUTOR:

Carolina González Ushiña

TUTOR

Ing. Patricia Albuja

RESUMEN

La presente investigación se la realizo en el Cantón Mejía, Provincia de Pichincha, sabiendo que en la actualidad se realiza un turismo más de naturaleza en áreas que se encuentren alejadas del núcleo urbano, especialmente en áreas rurales en donde existan poblados en donde se puedan realizar actividades relacionadas con la vida cotidiana de sus habitantes. Por todas estas razones el agroturismo se ha vuelto una de las ofertas con más opción de crecimiento para poderla realizar en el Cantón Mejía. Ya que cuenta con grandes extensiones de terreno en donde sus habitantes realizan actividades de agronomía y agricultura, actividades que con una buena infraestructura básica que contemplen servicios básicos permanentes, vías en buen estado, líneas de buses y transporte, además de una adecuada infraestructura hotelera y una buena promoción es seguro que el agroturismo llegara a ser una de los principales fuentes de ingreso que del turismo en el Cantón.

Bajo la metodología de Diagnóstico Turístico se realizó el análisis de sostenibilidad del cantón con la finalidad de conocer el estado actual de la situación turística, saber en las condiciones en las que se está recibiendo al turista, conocer la condición de vida, condición social y que están haciendo para conservar el ambiente en la que vive el poblado.

Se conoció el estado en que se encuentra el medio ambiente en el cantón y que se está realizando a favor del medio ambiente, cuales son los programas que realizan para ayudar

a la comunidad, cuanto se la involucra en la actividad agroturística y cuáles son los planes a futuros que tienen los propietarios de los establecimientos turísticos que ofrecen la actividad agroturística como una nueva opción de hacer turismo en el Cantón que beneficie a todos los actores involucrados.

PALABRAS CLAVE: Agroturismo, Sostenibilidad, Turismo.

ÍNDICE GENERAL

Página

A.- PRELIMINARES

Portada	i
Agradecimiento.....	ii
Resumen.....	iii
Índice de Contenidos.....	v
Índice de Cuadros.....	viii
Índice de gráficos.....	ix

B.- CONTENIDOS

Capítulo I

1.- Planteamiento Del Problema.....	01
1.1.- Diagnóstico o Planteamiento De La Problemática General.....	01
1.2.- Formulación De La Problemática Específica.....	03
1.2.1.- Problema Principal.....	03
1.2.2.- Problemas Secundarios.....	03
1.3.- Objetivos.....	03
1.3.1.- Objetivo General.....	03
1.3.2.- Objetivos Específicos.....	03
1.4.- Justificación.....	04
1.4.1.- Teórica.....	04
1.4.2.- Metodológica.....	04
1.4.3.- Práctica.....	05
1.5.- Hipótesis.....	05

Capítulo II

2.- Marco Teórico.....	07
2.1.- Desarrollo Sostenible.....	07
2.2.- Turismo Sostenible.....	08

2.3.- Carta Del Turismo Sostenible.....	09
2.4.- Organizaciones que promueven el turismo sostenible.....	11
2.5.- Planificación Del Turismo Sostenible.....	15
2.6.- Turismo.....	15
2.7.- Turismo Alternativo.....	16
2.8.- Turismo Rural.....	17
2.9.- Agroturismo.....	18
2.10.- Capacidad De Carga Turística.....	18
2.11.- Limite De Cambio Aceptable.....	19

CAPITULO III

3.- Diagnostico.....	21
3.1.- Diagnostico Del Cantón.....	21
3.1.1.- Económico.....	21
3.1.1.1 Población.....	22
3.1.2.- Socio-Cultural.....	23
3.1.2.1.- Educación.....	23
3.1.2.2.- Demografía.....	23
3.1.2.3.- Condiciones de Vida.....	24
3.1.3.- Variable Ambiental.....	24
3.1.3.1.-Características Hidrográficas.....	24
3.1.3.2.- Condición Climática.....	25
3.1.3.3- Características De Flora Y Fauna.....	25
3.1.3.4.- Cultivos de la zona.....	26
3.1.3.5.- Uso de agroquímicos.....	26
3.1.3.6.-Daños causados por la Modalidad Agro turística.....	27
3.1.4.- Diagnóstico de las variables económica, socioeconómica y ambiental.....	28
3.1.5.- Producto Turístico.....	30
3.1.5.1.- Superestructura.....	31
3.1.5.2.- Infraestructura Turística.....	33
3.1.5.3.- Atractivo Turístico.....	37

3.1.8.- Plan de recolección de la información.....	40
3.1.8.1 Encuesta.....	40
3.1.8.2.- Entrevista.....	41
3.1.8.3.- Ficha de Observación.....	53
3.1.9. Plan de procesamiento de la información.....	55

CAPITULO IV

4.1 Análisis e interpretación de resultados.....	56
4.1.1. Análisis e interpretación de resultados de las encuestas.....	56
4.1.2. Análisis e interpretación de resultados de la entrevistas.....	58
4.1.3. Análisis de sostenibilidad de la modalidad Agroturística.....	60

CAPITULO V

5.- Conclusiones Y Recomendaciones.....	65
5.1. Conclusiones.....	65
5.2.- Recomendaciones.....	66

ÍNDICE DE CUADROS

Cuadro 1. Nivel de instrucción.....	23
Cuadro 2 Alojamiento.....	31
Cuadro 3. Bares y restaurantes.....	32
Cuadro 4. Actividad Turística.....	33
Cuadro 5.Tarifas Hostería Papagayo.....	34
Cuadro 6.Tarifas Sierra Loma Lodge.....	35
Cuadro 7. Edad.....	40
Cuadro 8. Sexo.....	41
Cuadro 9. Conocimiento de Modalidad.....	42
Cuadro 10. Tiempo de Instalación de Hosterías.....	43
Cuadro 11. Fuentes de Desarrollo.....	44
Cuadro 12. Ingreso de Turistas.....	45
Cuadro 13. Implementación de la modalidad agroturística.....	46
Cuadro 14. Afectación al Ambiente.....	47
Cuadro 15. Entrevista Hostería Papagayo.....	49
Cuadro 16. Entrevista Sierra Loma Lodge.....	51
Cuadro 17. Ficha de Observación.....	53
Cuadro 18. Análisis Económico.....	61
Cuadro 19. Análisis Social.....	62
Cuadro 20. Análisis Ambiental.....	63

INDICE DE GRÁFICOS

Grafico 1. Producto turístico.....	30
Grafico 2. Edad.....	41
Grafico 3. Sexo.....	42
Grafico 4. Conocimiento de Modalidad.....	43
Grafico 5. Tiempo de Instalación de Hosterías.....	44
Grafico 6. Fuentes de Desarrollo.....	45
Grafico 7. Ingreso de Turistas.....	46
Grafico 8. Implementación de la modalidad agroturística.....	47
Grafico 9. Afectación al Ambiente.....	48
Grafico 10. Pasos del diagnóstico Turístico.....	56

CAPITULO I

1.- Tema de Investigación

1.1.- Diagnóstico o Planteamiento De La Problemática General

El Cantón Mejía, pertenece a la provincia de Pichincha, se encuentra ubicado a una hora de la ciudad de Quito, el cantón ha experimentado en los últimos años una nueva forma de desarrollo local, el turismo ha crecido de forma circunstancial y de la mano se ha implementado una nueva modalidad turística llamada agroturismo dedicada especialmente para el turista que le guste alejarse del núcleo urbano y que disfrute el observar paisajes de cultivos, que le interese el aprender lo que los antepasados realizaban, desde el proceso de la siembra y cosecha de granos para poder alimentarse así como interactuar con animales de granja, ser parte de un intercambio cultural con las personas que habitan el lugar ser parte de su vida cotidiana que pareciera simple y sencilla pero que encierra un gran valor cultural.

El agroturismo genera grandes beneficios al turista ya que puede salir del estrés diario de la ciudad hacia un ambiente sano y tranquilo. Es por eso que esta modalidad de turismo está siendo promovida como una nueva forma de desarrollo local en el cantón Mejía, sin embargo la falta de interés por parte de las autoridades encargadas del desarrollo del agroturismo ha llevado a que no se pueda realizar un estudio adecuado que permita conocer el estado actual de la modalidad turística de manera que se pueda establecer la contribución positiva o negativa en el desarrollo de la zona, así como la falta de conocimiento de los daños posteros que puede producir el agroturismo dentro de las áreas en las que se lo practica puede ocasionar que con el pasar de los años se pierda el gran potencial turístico que posee el cantón Mejía, por lo tanto el desarrollo local del que tanto se habla y se espera no podrá alcanzar la sostenibilidad que se desea.

La escasa planificación y profesionalismo de los actores involucrados en la actividad agroturística, especialmente los propietarios de las fincas y haciendas ha provocado el uso poco efectivo de los recursos naturales y culturales de la zona

El agroturismo esta manejado como una nueva forma de desarrollo sin tener en cuenta los efectos adversos que pueden presentar en el ámbito socio-cultural, económico y ambiental para la zona. Aunque nadie duda que sea una excelente vía de desarrollo económico se deben tomar las medidas pertinentes para que no afecte a los lugares en donde se lo está practicando.

Si no se realiza una adecuada investigación de análisis que abarque los ejes de sostenibilidad socio-culturales, económicos y ambientales para corregir a tiempo el mal manejo que se está dando al agroturismo dentro de las haciendas dedicadas a esta actividad no se podrá conseguir que el agroturismo cumpla con los principios de un turismo sostenible el cual debe manejarse de una manera planificada y controlada, a fin que produzca los resultados esperados en las zonas donde se está practicando y que pueda enfocarse en el cumplimiento de los factores de la sostenibilidad enmarcados.

De no ajustarse a un adecuado manejo de los recursos vinculados con la modalidad agroturística, no se podrá conseguir el fin anhelado para la población local que es el desarrollo de esta actividad como generadora de ingresos complementarios para los pequeños y medianos productores agrícolas tampoco se podrá asegurar que el atractivo lo puedan disfrutar las generaciones futuras siendo este el propósito de un buen turismo sostenible.

Por tanto es fundamental y necesario el análisis de sostenibilidad del agroturismo en el Cantón Mejía con la finalidad de garantizar la identidad cultural de las comunidades anfitrionas, el equilibrio eco-sistémico de los suelos agrícolas, respeto a los espacios naturales y el aprovechamiento racional de los recursos para cumplir con este reto se trabajará con los gobiernos locales, operadores turísticos y la participación de los representantes o propietarios de las haciendas agroecológicas de manera que se garantice la sostenibilidad de la modalidad turística.

1.2.- Formulación De La Problemática Específica

1.2.1.- Problema Principal

- ¿Cuál es situación actual de la modalidad agroturística en el cantón Mejía?

1.2.2.- Problemas Secundarios

- ¿Cómo influye el análisis de la sostenibilidad para el desarrollo agroturístico en el Cantón Mejía?
- ¿Cuáles son las haciendas dedicadas a la modalidad agroturística en el Cantón Mejía?

1.3.- Objetivos

1.3.1.- Objetivo General

- Desarrollar una investigación que permita obtener un diagnostico asertivo acerca de la situación actual del agroturismo en el cantón Mejía

1.3.2.- Objetivos Específicos

- Realizar un análisis basado en los ejes de sostenibilidad para determinar cómo se está manejando la actividad agroturística en el cantón Mejía
- Determinar e identificar las haciendas tradicionales y/o agroecológicas en el cantón Mejía

1.4.- Justificación

1.4.1.- Teórica

La investigación acerca del análisis de sostenibilidad de la modalidad agro turística en el cantón Mejía abarcará un análisis completo en los aspectos social, económico y ambiental el cual servirá para evidenciar las posibles afectaciones en el desarrollo local del Cantón Mejía, también estará enfocada en el cumplimiento de los factores de la sostenibilidad enmarcados en el PLAN DE TOUR 2020 en el cual recalca que debe ser controlado, respetando no solo la naturaleza sino también su cultura y los elementos históricos que poseen la zonas en donde se desarrolla esta modalidad de turismo.

1.4.2.- Metodológica

Para analizar la situación actual del agroturismo la metodología del sistema turístico que servirá para realizar un diagnóstico de los componentes básicos de la estructura turística oferta y demandad el uso y estructura del territorio, así como del medio ambiente del sitio. La planificación Desde este punto de vista, se ha identificado que el diagnóstico sirve para tres propósitos muy concretos:

1. Definir la situación actual de la modalidad agroturística determinado sus oportunidades y limitaciones.
2. Fundamentar las soluciones, la toma de decisiones, propuestas estrategias de desarrollo con datos cuantitativos y cualitativos actualizados.
3. Establecer una línea base que sirva para comparar la diferencia entre la situación del turismo antes y los resultados obtenidos después de la aplicación de acciones o estrategias de planificación turística.

Para el desarrollo del análisis de sustentabilidad para la modalidad agroturística en el cantón Mejía se utilizara la metodología de la Capacidad de Carga que está enfocada en los tres ejes de la sostenibilidad. La metodología de capacidad de carga es propuesta por la Organización Mundial de Turismo (OMT) y menciona que la sostenibilidad del sistema turístico depende de la sostenibilidad económica, ecológica y sociocultural, éstas están relacionadas con las respectivas capacidades de carga, es decir, la capacidad de carga ecológica, la capacidad de carga social y la capacidad de carga económica.

Se utilizará la metodología “Pasos para realizar una investigación” de Carlos Méndez el cual presenta en forma detallada la forma de realizar una investigación, servirá de guía para realizar la estructuración del presente documento

1.4.3.- Práctica

El análisis de la sostenibilidad en la zona del Cantón Mejía está basado en la oportunidad de desarrollo que la modalidad agro turística despliega dentro del cantón Mejía y las consecuencias; sean positivas o negativas. Esta investigación ayudará en la toma de decisiones sobre la mejora en cada uno de los ejes de sostenibilidad.

Los beneficiarios del análisis serán en primer lugar los dueños de las haciendas agro turísticas ya que por medio del análisis conocerán la evolución que ha tenido la actividad en últimos años, es decir los beneficios o efectos negativos en: económicos, sociales y ambientales causados por la modalidad turística.

Por otro lado la investigación también servirá al gobierno del cantón Mejía, ya que es el responsable directo del desarrollo turístico, con la información que se otorgue podrán observar en que está aportando o perjudicando el agroturismo y así tomar decisiones que les ayude a seguir avanzando para el beneficio de los pobladores del cantón .

Con esta investigación se abre el camino para que investigadores, estudiantes y habitantes locales del cantón Mejía puedan tener una fuente de guía para investigaciones posteriores relacionadas al agroturismo que se practica en la zona, crear documentos para capacitación, presentar proyectos vinculados con el tema y tener una información clara y verdadera que pueda ser usada para fines educativos e investigativos.

1.5 Hipótesis

1.5.1.- Hipótesis General

- El diagnostico determina la situación actual de la modalidad agroturística en el cantón Mejía.

1.5.2.- Hipótesis Específicas

- Con el análisis de sostenibilidad de la actividad agro turística se logra mantener los recursos naturales, culturales para las futuras generaciones del cantón Mejía.
- La identificación de haciendas tradicionales y/o agroecológicas permite conocer el manejo de la modalidad turística bajo los ejes de sostenibilidad

CAPITULO II

2. Marco Teórico

2.1.- Desarrollo Sostenible

En el año 1984 el World Conservation Strategy maneja por primera vez el significado acerca el Desarrollo Sostenible, después de esto es mencionado en el informe Brudland, esto se dio en el año 1987, mismo que fue elaborado por varios expertos en relacionados a el medioambiente. El término Desarrollo Sustentable es el referente a un crecimiento económico apto de satisfacer necesidades de nuestra humanidad en procesos de bienestar que se desarrollaran en el corto, medio y largo plazo. En otro sentido se ha establecido la presunción que el desarrollo debe establecerse a la necesidad que se tiene en el presente, cuidando la capacidad de las futuras generaciones.

La confianza de una armonía del medio ambiente en cuanto a los recursos naturales y de la actividad económica son los objetivos fundamentales dentro del desarrollo sostenible, que tiene como fortaleza la aplicación de las pautas y la innovación de los modelos de desarrollo, estos son los impedimentos que entorpecen que se cumplan los objetivos a la par.

Desarrollo sustentable, no tiene una definición única, esto se debe principalmente a la exactitud de su definición. Actualmente el tema relacionado con el desarrollo giran en diferentes conceptos, entre los que tenemos: desarrollo endógeno, desarrollo local, desarrollo sostenible y desarrollo a escala humana, esto hace que los objetivos a los que se deben llegar sean diferentes, debido a los diversos actores sociales, en algunos teóricos plantean que el desarrollo sostenible consistiría en sustentar los recursos naturales (Carpenter, 1991), mantener los niveles de uso (Redclift, 1987) o conseguir la sostenibilidad de todos los recursos, que serían: el capital humano, recursos ambientales y el capital físico (Bojo, 1990).

El concepto de desarrollo sostenible enuncia dos sentencias claras, los mismos que: el usar racionalmente los recursos naturales y proteger el ecosistema mundial en los modelos de

los habitantes en los que debe incluir parámetros como el cambio de hábitos de convivencia, respeto al medio en donde se desarrolla; con respecto a la ciencia de debe incluir las soluciones y el conocimiento; y, en lo que se refiere a los poderes del estado deben estar incluidos el tipo de legislación y la participación con otros países.

Miren Etxezarreta (2001) declaró: “El concepto de desarrollo sostenible tiene un gran expectativa para la sociedad y los medios de difusión, por el hecho de tener un precepto generalizado de los grupos de opinión dado el hecho de tener su lado solidario, por cuanto se habla de no destruir el planeta y preservarlo para las generaciones futuras, se ha dado demasiada importancia a este concepto que se ha agregado a la exquisita máquina del marketing”.

El Desarrollo Sostenible está articulado en función de 3 variables:

1. Gestión de recursos: basados en la calidad de los suelos, el tipo de conservación y la calidad del aire
2. Gestión de la movilidad enfocada en la ordenación física y en la gestión del tráfico
3. Producción y servicios, relacionados con el gestión de residuos industriales y la contabilización ecológica (Miren Etxezarreta, 2001).

2.2.- Turismo Sostenible

Los planes del Desarrollo Sostenible se enfocan al: Turismo Sostenible considerado que además de ser una la actividad económica productora de bienes y servicios debe respetar los límites físicos del espacio en el que es desarrollado y los mentales de los habitantes y demás actores, esta destinados a quienes deciden desplazarse temporal y libremente fuera del lugar de vivienda tradicional (Capece, G. 1997).

Es trascendente considerar que el turismo sostenible es de gran importancia ya que está orientado a las políticas medioambientales a desarrollarse denominadas "Hacia un desarrollo sostenible que se menciona en la Agenda 21 que es el Plan de Acción que los países deberían llevar a cabo para convertir el tipo de desarrollo actual, basado en un acceso

no igualitario a los beneficios y a un uso exagerado de los recursos, como si estos fuesen inagotables, este proyecto en un nuevo modelo de desarrollo que tendrá como objeto el satisfacer las necesidades de las actuales generaciones, sin perjudicar en ninguna manera a las generaciones futuras.

2.3.- Carta Del Turismo Sostenible

En el documento de las Naciones Unidas se dedicaba un capítulo al papel de las ciudades en este afanoso deseo de cambios, donde se reconocía la responsabilidad de las ciudades así como su capacidad de transformación.

Se ha mencionado en alguna ocasión, estas pocas líneas pocas veces ha ocasionado una reacción tan entusiasta. Cabe recalcar que a la fecha más de 7000 ciudades alrededor del mundo ya se encuentran elaborando sus Agendas Locales 21, mediante varios mecanismos de colaboración entre la comunidad y los gobiernos locales, a fin de que a través de estos se establezcan objetivos compartidos para apoyar desde sus localidades al desarrollo sostenible del planeta.

Las Agendas 21 Locales son una buena aglomeración de la antigua máxima ecológica: pensar en algo global y actuar en temas locales (AEMA, 2000).

Una vez que se planteó las agendas Locales 21, el desarrollo de la actividad turística sostenible no se quedó solo ahí, en el año de 1995 se lleva a cabo la Conferencia Mundial de Turismo Sostenible, celebrada en las Islas Canarias, España, en esta conferencia se redacta la tan conocida Carta del Turismo sostenible, de la que vamos a mencionar los puntos más relevantes:

1. En cuanto al desarrollo turístico estará estrictamente basado en dirección del desarrollo sostenible, señalando que debe ser ecológicamente soportable, económicamente viable y equitativo para las comunidades locales desde la perspectiva social y ética.

El desarrollo sostenible es un paso direccionado que toma en cuenta la gestión global de los recursos, esto se da con el fin de garantizar la seguridad y durabilidad de los mismos, esto permite que se conserve el capital cultural y natural permitiendo conservar nuestro capital natural y cultura, en este desarrollo se pueden incluir las áreas protegidas. Conociendo que

el turismo es un gran instrumento para generar el desarrollo se debe incluir necesariamente debe estar presente en desarrollo sostenible. Bajo este contexto se debe mencionar que la buena gestión del turismo garantizar la sostenibilidad de los recursos existentes.

2. El turismo en el desarrollo siempre y cuando este sea sostenible, siendo parte del entorno cultural, entorno natural y entorno cultural, debe respetar los equilibrios frágiles que son la característica principal de varios destinos turísticos, especialmente islas pequeñas y áreas sensibles en términos ambientales. Se deberá predecir la evolución aceptable respecto a la incidencia en los recursos naturales, la capacidad de asimilación y la biodiversidad

3. La actividad turística ha de considerar los efectos inducidos sobre el patrimonio cultural y los elementos, actividades y dinámicas tradicionales de las comunidades locales. El reconocimiento de estos factores específicos y el apoyo a su identificación, intereses y cultura deben ser referentes exigidos en la formulación de las estrategias turísticas, especialmente en los países en vías de desarrollo. Recuperado de <http://www.turismo-sostenible.org/docs/Carta-del-Turismo-Sostenible.pdf>

4. La contribución activa del turismo al desarrollo razonable presupone necesariamente la solidaridad, el respeto mutuo y la colaboración de todos los miembros implicados en el proceso, tanto público como privado. Esta concertación ha de basarse en mecanismos eficaces de cooperación a todos los niveles: local, nacional, regional e internacional. Recuperado de <http://www.turismo-sostenible.org/docs/Carta-del-Turismo-Sostenible.pdf>

5. La conservación, la protección y la puesta en valor del patrimonio cultural y patrimonio natural, constituye un ámbito privilegiado para la cooperación. Por parte de todos los responsables, esta actitud implica un auténtico reto de innovación cultural, tecnológica y profesional, que además exige realizar un gran esfuerzo por crear y desarrollar instrumentos de planificación y de gestión integrados. Recuperado de <http://www.turismo-sostenible.org/docs/Carta-del-Turismo-Sostenible.pdf>

6. Los criterios de calidad orientados a la preservación del destino turístico y a la capacidad de satisfacción del turista, determinados conjuntamente con las comunidades locales y basados en los principios del desarrollo sostenible, deberían ser objetivos prioritarios en la formulación de las estrategias y proyectos turísticos. Recuperado de <http://www.turismo-sostenible.org/docs/Carta-del-Turismo-Sostenible.pdf>

7. Para participar el turismo debe asentarse sobre la variedad de oportunidades ofrecidas por la economía local, garantizando su plena integración y contribuyendo positivamente al desarrollo económico local. Recuperado de <http://www.turismo-sostenible.org/docs/Carta-del-Turismo-Sostenible.pdf>

8. Toda opción de desarrollo turístico debe repercutir de forma efectiva en la mejora de la calidad de vida de la población e incidir en el incremento sociocultural de cada destino turístico. Recuperado de <http://www.turismo-sostenible.org/docs/Carta-del-Turismo-Sostenible.pdf>

9. Los gobiernos y autoridades competentes, con la participación de las ONGs y las comunidades locales, deberán acometer acciones orientadas a la planificación integrada del turismo como contribución al desarrollo sostenible. Recuperado de <http://www.turismo-sostenible.org/docs/Carta-del-Turismo-Sostenible.pdf>

2.4.- Organizaciones que promueven el turismo sostenible

Existen buenas iniciativas internacionales para promover las buenas prácticas de turismo sostenible se trata del *Programa de las Naciones Unidas para el Medio Ambiente* (UNEP) siendo uno de sus objetivos el promover una producción y consumo más sostenible en acciones de turismo, aconsejando a los responsables de este sector, públicos como privados, para implementar políticas y herramientas propias de un desarrollo más sostenible. Recuperado de http://www.naya.org.ar/turismo_cultural/congreso/ponencias/marco_oliveira.htm

Para que esto sea posible, las actividades que realiza la UNEP en este ámbito son en colaboración con la UNESCO, ONG'S y demás sociedades internacionales relacionadas con esta industria.

Según los informes de las *Naciones Unidas para el medio Ambiente*, el turismo está considerado como uno de los sectores económicos más importante, pero también uno de los más adversos para el medio natural. Con esta opinión se han empezado a tomar en cuenta el daño que puede causar en el medio ambiente.

Así pues, en el marco de la VII Sesión de la Comisión *para el Desarrollo Sostenible de la UNEP*, realizada en Nueva York, el mes de Abril de 1999, se trataron temas tales como:

- Impactos del turismo en el medio
- Acuerdos medioambientales del turismo
- Contribución del turismo en la conservación medio ambiental
- Políticas de los diferentes entidades que conforman el sector del turismo, para llegar hacia un turismo sostenible

A partir de aquí, junto con el Gobernador de la UNEP, se llegó al diseño de los Principios para la implementación del Turismo Sostenible. Estos principios cubren:

- Integración del turismo en la política, para el progreso sostenible
- Perfeccionamiento del turismo sostenible
- Gestión del turismo
- Condiciones para el éxito

Otra de las organizaciones que busca a través de las labores ya iniciadas, sola o con la contribución de otras organizaciones, promover un desarrollo turístico que tenga la cultura como marco central es la UNESCO que por medio de proyectos que nacen de iniciativas de ONG'S, basados en establecer una relación entre la cultura y cada sector del avance que ha invertido millones de dólares por hacer de esto una realidad. Recuperado de http://www.naya.org.ar/turismo_cultural/congreso/ponencias/marco_oliveira.htm

De los diferentes debates y cursos que se han realizado en materia de turismo sostenible a nivel internacional, por organizaciones como OMT, UNEP, UICN, han surgido principios y guías que pueden ser aplicadas en áreas culturales y naturales ligadas al desarrollo turístico. Recuperado de

http://www.naya.org.ar/turismo_cultural/congreso/ponencias/marco_oliveira.htm

Estos son:

1. La conservación debe ser un principio fundamental de cualquier plan de desarrollo turístico que en su sentido más amplio, y del turismo debe beneficiarse de ella. Esto implica una comprensión relativa de los valores de un área en un contexto amplio y comparativo.

Recuperado de

http://www.naya.org.ar/turismo_cultural/congreso/ponencias/marco_oliveira.htm

2. Los planes de desarrollo turísticos sostenibles son esenciales y condición previa para el desarrollo de cualquier zona con potencial turístico. Estos planes deben especificar los objetivos claros de gestión, identificando los valores que se protegerán y los tipos de uso que serán aplicados. Donde sea posible, se aplicarán estándares, especificando bajo que concepto pueden ser alterados. Recuperado de

http://www.naya.org.ar/turismo_cultural/congreso/ponencias/marco_oliveira.htm

3. El factor determinante en el momento de escoger el tipo de gestión a realizar en una zona con potencial turístico, es el de menor impacto para la población local. Esto implica un proceso de consulta con el cual perspectivas nacionales, regionales y locales tomarán en consideración los recursos disponibles. Recuperado de

http://www.naya.org.ar/turismo_cultural/congreso/ponencias/marco_oliveira.htm

4. Para todas las zonas de desarrollo turístico es necesario un plan de gestión, implicando a comunidades locales. Recuperado de

http://www.naya.org.ar/turismo_cultural/congreso/ponencias/marco_oliveira.htm

5. La Declaración de Impacto Medio, la relación de los recursos culturales y naturales dentro de unas perspectivas éticas, se deben tener en cuenta para la toma de decisiones o las propuestas de desarrollo. Recuperado de

http://www.naya.org.ar/turismo_cultural/congreso/ponencias/marco_oliveira.htm

6. El diseño de nuevos edificios, instalaciones y sistemas del transporte, deben reducir al mínimo los impactos visuales, muy perjudiciales para el turismo. Controles de emisiones deben de realizarse en todas las infraestructuras. En zonas de gran belleza la intrusión de

estructuras artificiales debe ser evitada si es posible. Recuperado de http://www.naya.org.ar/turismo_cultural/congreso/ponencias/marco_oliveira.htm

7. Los programas educativos deben incitar a los turistas a respetar y entender el modo de vida local, la cultura, historia, religión y los valores del Patrimonio Cultural. Recuperado de http://www.naya.org.ar/turismo_cultural/congreso/ponencias/marco_oliveira.htm

8. La cooperación entre todos los implicados en el desarrollo turístico de una zona debe ser fomentada y la coordinación para su promoción asegurada. Recuperado de http://www.naya.org.ar/turismo_cultural/congreso/ponencias/marco_oliveira.htm

9. Se debe solicitar en forma de impuesto o tasa, una parte proporcional de los beneficios de la explotación turística, en beneficio de la población local así como para la conservación.

Desarrollar un programa de monitoreo para asegurar la sostenibilidad, desde una perspectiva ética, ambiental y económica, de las actividades que se están llevando a cabo. Recuperado de

http://www.naya.org.ar/turismo_cultural/congreso/ponencias/marco_oliveira.htm

Por medio de la Fundación de la Organización Mundial del Turismo que fue creada en 1998 por la misma Organización Mundial del Turismo y el gobierno de Andorra se ha puesto en marcha la ejecución del trabajo en el área de la educación y el entrenamiento en turismo. También se ha creado la *Declaración de Manila* donde se definieron los reglamentos que se utilizaran en una nueva forma de hacer turismo. La Organización Mundial del Turismo se ha convencido de la necesidad de conexiones armoniosas entre el turismo y el ambiente, ambos, aspectos de alta prioridad para los miembros de Organización Mundial del Turismo, para programas actuales y futuros de la organización. Su objetivo es pues estudiar nuevas formas de turismo que contribuyan al respeto del entorno y a la producción, mantener los destinos turísticos sanos y reemplazar las que no cumpla con estos objetivos. Recuperado de

http://www.naya.org.ar/turismo_cultural/congreso/ponencias/marco_oliveira.htm

Por medio de organizaciones internacionales y decretos mencionados anteriormente en este documento se ha podido llegar con satisfacción hacer planes para crear una adecuada Planificación Del Turismo Sostenible, creando las condiciones necesarias para lograr un desarrollo turístico integrado, controlado y sostenible. Considera los componentes del desarrollo turístico en el marco de los mercados de turismo y del medio ambiente local, ya sea natural, cultural o socioeconómico. Recuperado de http://www.naya.org.ar/turismo_cultural/congreso/ponencias/marco_oliveira.htm

2.5.- Planificación Del Turismo Sostenible

Ya que todo proyecto turístico pretende contribuir a superar el desfase existente entre la teoría y la práctica del desarrollo turístico sostenible proporcionando una argumentación científica técnica de este concepto tanto en el plano teórico como en el operativo. Para lograr este objetivo, es necesario revisar aspectos conceptuales y metodológicos con el fin de proponer una metodología para la planificación del turismo sostenible basada en el desarrollo. La utilización de estos sistemas resulta especialmente apropiada para una actividad claramente intersectorial en la que su análisis y planificación requiere la consideración de factores territoriales, económicos, culturales, sociales, tecnológicos y medioambientales. Además pretende responder a las exigencias que se plantean a los agentes públicos y privados para la consecución de una gestión sostenible del turismo.

2.6.- Turismo

Efectivamente el turismo se dio desde los orígenes del hombre, éste se ha visto impulsado a trasladarse a diferentes alineaciones por distintas razones: caza, religión, comercio, guerras, ocio, etc. Provocando que el turismo surja como un fenómeno de masas.

La Organización Mundial de Turismo (1994) define que el turismo son las actividades que realizan los visitantes durante sus viajes y estancias en lugares distintos al de su hábitat

tradicional, tienes que ser dentro de un período de tiempo consecutivo inferior a un año con fines de ocio, por negocios y otros.

Se trata de una definición amplia y flexible, que concretiza las características más importantes del turismo. Éstas son:

- Introducción de los posibles elementos motivadores del viaje, “ocio, negocio, otros”
- Glosa temporal del período por un año, período realmente amplio, si se compara con el tiempo normal que se da una visa para turismo por los gobiernos, un tiempo de tres meses o con la incorporación prevista por algunos países para la delimitación de lo que se considera residencia habitual en un tiempo no más allá de los seis meses.
- Delimitación de la actividad desarrollada antes y durante el periodo de la estancia.
- Localización de la actividad turística como la actividad realizada “fuera de su entorno habitual”.

Respecto a esta última característica y en un intento por precisar qué se entiende por entorno habitual, la Organización Mundial del Turismo establece que el entorno habitual de una persona consiste en una cierta área alrededor de su lugar de residencia y todos aquellos sitios que visita regularmente.

2.7.- Turismo Alternativo

Teniendo en cuenta que el turismo representa un potencial enorme de desarrollo y progreso ha ido adecuándose a los diferentes usos que se le ha dado es por eso que nace los diferentes tipos de turismo, que se desarrollan de acuerdo al sitio en el que se lo desarrolla es el caso del turismo alternativo, que se ha creado como una nueva forma de disfrutar del tiempo de ocio, en el que las principales características son el contacto con la naturaleza, la paz del paisaje y lo rústico del terreno hacen que el turista se ubique en otra perspectiva,

más cercana a la naturaleza y así pueda comprender el mundo que los rodea, retribuyendo y redescubriéndose a sí mismo.

Es una nueva forma de hacer turismo, que sea amigable con la naturaleza, basados en la actitud, en la conducta y en la responsabilidad que deben asumir las personas con respecto a la conservación. En efecto, esta alternativa turística se basa en recordar a los habitantes cosas sencillas que muchas veces pasan desapercibidas por la cotidianidad en la que se vive. El turismo alternativo es una conjugación de turismo natural, de aventura, etnológico, místico entre otros.

Esta modalidad de turismo tiene como objetivo extraer las diferentes actividades que se pueden realizar en las comunidades locales de un sitio determinado y que el turista aprenda y disfrute de países exóticos y de costumbres muy diferentes, donde se puede participar en las actividades rurales, degustación de productos cosechados en ese instante, compartir sus creencias religiosas, entre otras. En estos sitios es realizar caminatas de baja dificultad, actividades combinadas, observación de flora y fauna. Lo más interesante es que se tiene una gran diversidad de actividades que proporcionan diversión, en particular a los jóvenes. Las comunidades indígenas y campesinas exponen lo que realizan para la conservación del entorno. Asimismo, hace insistencia en la importancia de completar la educación ambiental en las ofertas de turismo cultural y de esta manera crear conciencia de conservación.

2.8.- Turismo Rural

Partiendo del turismo alternativo se involucra al turismo rural ya que es una actividad turística que se realiza en un espacio que no esté dentro del área urbana, habitualmente en pequeñas localidades (menores a los 1.000 o 2.000 habitantes) o en áreas rurales en localidades de mayor tamaño. Las instalaciones suelen ser antiguas masías y caseríos que, una vez rehabilitados, reformados y adaptados, suelen estar regentados familiarmente, ofreciendo un servicio de calidad, en ocasiones por los mismos propietarios (CRACYP, 2004).

2.9.- Agroturismo

Por consecuencia se da la modalidad agroturística que según la OMT (2000): son actividades de observación y participación en el funcionamiento de fincas, rancho o plantaciones, con alojamiento en la casa principal o en una casa para huéspedes

2.10.- Capacidad De Carga Turística

Además que está encaminado a un Turismo Responsable, basado en el respeto al medio ambiente y de la sensibilidad de la zona. Para ayudar al visitante a mantener un comportamiento responsable.

En este sentido, se afirma que los gestores turísticos son cada vez más conscientes de las desventajas del turismo de masas y tratan de buscar otras opciones en la planificación, la gestión y el desarrollo del turismo, en cuyo marco de acción surge con fuerza el concepto de desarrollo turístico sostenible como una alternativa al modelo neoclásico tradicional de desarrollo económico para lo que se ha implementado dentro de la planificación la capacidad de carga turística que ostenta un interés creciente dado que se vincula estrechamente con el desarrollo turístico sostenible (Choi, 2006).

Para eso se debe tener claro el concepto de capacidad de carga la OMT (1998) la define como el máximo uso que se puede obtener de él sin que se causen efectos negativos sobre sus propios recursos biológicos, sin reducir la satisfacción de los visitantes, o sin que se produzca un efecto adverso sobre la sociedad receptora, la economía o la cultura del área. El objetivo de la capacidad de carga consiste en saber cuándo comienza la congestión y los estrangulamientos en el desarrollo turístico (Vera, 1997).

La capacidad de carga es el concepto más apropiado para establecer y evitar problemas de degradación en un destino turístico (Marchena, 1999).

Se manifiesta que los estudios sobre la capacidad de carga, en conjunto con los estudios de impacto ambiental, se basan en una de las metodologías más utilizadas para poder afrontar los problemas de visitas masivas de turistas en espacios recreativos y para tener un uso

racional del uso abusivo y el posible deterioro de los recursos que respaldan las actividades turísticas (García, 2003).

2.11.- Limite De Cambio Aceptable

El enfoque del Límite de Cambio Aceptable se concentra en establecer límites conmensurables a los cambios incluidos por el hombre en las condiciones naturales y sociales del área y en definir estrategias apropiadas de manejo para mantener restaurar tales condiciones: establecer los límites de cambio aceptable. Se lleva a cabo de una manera consensuada a través de la cooperación entre todos los actores involucrados en la actividad turística, tanto del sector público como privado. Recuperado de http://ecoturismoangros.blogspot.com/2013/04/el-modelo-limites-de-cambio-aceptable_21.html

De tal modo el desarrollo de este proceso es totalmente participativo y representa a los diferentes sectores que están implicados en el sector turístico.

En resumen en el proceso de Límite de Cambio Aceptable es sistémico, defendible, racional, explícito, el cual tiene muy en cuenta la participación del estado y es necesario donde hay conflictos entre objetivos de manejo.

1. Definir y descubrir las oportunidades de experiencia turística y de recreación (COE).
2. Seleccionar indicadores de los recursos naturales y condiciones sociales.
3. Realizar un inventario de los indicadores de los recursos naturales y sociales existentes.
4. Establecer estándares para los indicadores sociales y de recursos naturales para cada COE.
5. Asemejar COE deseadas que reflejen los problemas y temas de interés y las condiciones sociales y de recursos naturales existentes.
6. Identificar acciones de manejo para cada COE.
7. Valorar y seleccionar una alternativa de manejo para cada COE.

8. Formular e implementar un protocolo de acciones de manejo y plan de monitoreo de las condiciones.

La metodología Límite de Cambio Aceptable presenta los siguientes pasos:

En el paso uno se definen los valores del área protegida, las cualidades que merecen ser conocidas, sentidas o deseadas como cualidades valoradas del área natural protegida como expresión de un consentimiento social y elemento de la cultura local.

En el segundo paso se definen las COE existentes y en el tercero se seleccionan indicadores de los recursos naturales y condiciones sociales que sean fácilmente identificados y medibles para cada COE.

En el tercer paso se realiza un inventario de los indicadores de los recursos naturales, los cuales permite identificar el número de áreas a identificar para poder seleccionarlos en el paso tres, o sea luego de llegar a un acuerdo sobre que los recursos naturales y condiciones sociales son importantes y por qué.

En el quinto paso se determinan estándares para los indicadores sociales y recursos naturales para cada COE, los estándares sirven para delimitar los términos de cambio aceptable. Son el límite máximo permitido para cada COE.

En el sexto paso se pasa a equilibrar las COE deseadas teniendo en cuenta los productos del primer y el cuarto paso. Este es un paso esencial del proceso del LAC ya que los pasos siguientes penden totalmente de este.

El séptimo paso tiene en cuenta las gestiones de manejo para cada COE para llevar las condiciones existentes a las deseadas.

El siguiente paso es evaluar las opciones de manejo del paso anterior y seleccionar las alternativas apropiadas o preferidas.

El noveno y último paso es enunciar y efectuar un protocolo de acciones de manejo y un plan de monitoreo de las circunstancias.

CAPÍTULO III

3.- Diagnóstico

3.1.- Diagnóstico Del Cantón

3.1.1.- Económico

El Cantón Mejía cuenta con ocho parroquias de las cuales la mayoría se mueve alrededor de la agricultura por poseer tierras altamente fértiles y la ganadería por tener una vasta zona de pasto natural y plantado, estas dos actividades son fuentes principales de ingresos económicos. Entre los productos que más se dan en la zonas altas del cantón son: papas, cebada, trigo, maíz, habas, hortalizas, fréjol, arveja, nabo, rábano, col, coliflor, zanahoria, camote, remolacha, ají, ajo, orégano y cebolla. Mientras que en las zonas más cálidas como es la parroquia de Tandapi se produce el banano, café, limón, plátano, naranja, caña de azúcar y yuca. En todo el cantón existe alrededor de 12 industrias de lácteos entre las más reconocidas se encuentran Alpina que trabaja con ganaderos de la zona los cuales le entregan alrededor del 50% del uso diario, los ganaderos dicen estar contentos de que empresas grandes ingresen al sector y les compren todo lo que los bovinos producen ya que es una fuente de ingreso segura.

En los últimos años la economía del sector también ha crecido gracias al sector turístico la directora de Desarrollo Turístico del cantón Mejía, Diana Centeno, nos comento que en los últimos cinco años los negocios como restaurantes, hostales y lugares de recreación han incrementado. Una de las ventajas que tienen es que el cantón se encuentra al inicio de la ruta de los volcanes y eso hace que muchos turistas tengan que visitar el lugar antes de iniciar su recorrido, otro factor importante son las fiestas de Pase del Chagra que se festejan cada año en el mes de septiembre, los habitante de la zona se preparan para recibir a los miles de turistas que visitan el cantón.

Don Ernesto Caizaluisa (2012) conductor de la cooperativa de camionetas Reina de los Ángeles de la ciudad de Machachi menciona que ahora ya no solo por las fiestas existe flujo de turistas, los fines de semana también llegan cualquier cantidad de personas que quieren visitar las haciendas y la a rehabilitación del ferrocarril también ha ayudado, ya

que aparte de ser una atracción turística, también es un ingreso económico ya que existe un tour que va hasta Machachi, ahí los turistas desayuna almuerzan y dan un recorrido por las haciendas cercanas.

3.1.1.1 Población

De acuerdo a la información del Último Censo de Vivienda del INEC en el 2010, la población del cantón Mejía asciende a 81.335 habitantes. En términos de edades se considera que se trata de una ciudad en plena capacidad de producción, ya que desde los 8 años hasta los 65 años se concentra la mayor parte, esto es el 50,5 %.

El cantón Mejía cuenta con 81.335 habitantes el cual representa un 2,63% del total de habitantes de la provincia de Pichincha de los cuales hombres son 39.783 equivalente al 48,9%, mujeres son 41.552 equivalentes al 51,1%, notándose claramente que en el cantón existe mayor cantidad de género femenino.

La distribución de la población por parroquias, determina que las más pobladas son Machachi y Cutuglagua, caso interesante, pues la cercanía del asentamiento poblado de Cutuglagua a la ciudad de Quito, hace que esté presente un alto índice de crecimiento. Sus casi diez mil habitantes, evidencian un acelerado crecimiento, como se lo puede ver en el cuadro anterior, este hecho evidencia un problema serio de crecimiento desordenado, que podría causar conflictos futuros si no se toman correctivos.¹

3.1.1.2 Ingreso anuales de turistas

Según datos del Ministerio de Turismo del Ecuador la cantidad de turistas que ingresa al Cantón Mejía son: 595044 al año, los cuales en su mayoría son turistas extranjeros con un 56% y el 44% son turistas nacionales.²

¹www.ecuadorencifras.com

²www.mintur.gob.ec

3.1.2.- Socio-Cultural

3.1.2.1.- Educación

El nivel educativo de las personas en el cantón ha mejorado en los últimos años, esto se debe a los programas de alfabetización que se incrementado por parte del gobierno nacional y también de las capacitaciones que han recibido los agricultores y ganaderos con respecto a buen manejo de las tierras. El nivel de instrucción esta marcado de la siguiente manera:

Cuadro 1. Nivel de Instrucción

<u>NIVEL DE INSTRUCCIÓN</u>	<u>%</u>
Superior	9,1
Secundario	24,4
Primario	51,2
Centro de Alfabetización	7,6
Ninguno	7,8
TOTAL	100%

Fuente: INEC año 2010

3.1.2.2.- Demografía

Un factor demográfico de vital importancia es conocer el porcentaje de la población económicamente activa, según el INEC en el cantón Mejía son 25.692 personas el cual representa un 2,6% del total de la provincia de Pichincha. Se establece que del total de la población económicamente activa del cantón Mejía un 11.1% se dedica a actividades de agricultura, ganadería y pesca.

Por otra parte la densidad demográfica del cantón es de 42,6 personas por km², la densidad demografía equivale al número de habitantes por cada kilómetro cuadrado en una extensión territorial.

Analizando la tasa de crecimiento actual del cantón nos encontramos que el crecimiento es moderado con un 2.7% de crecimiento anual.

3.1.2.3.- Condiciones de Vida

En el cantón Mejía las condiciones de vida son preocupantes ya que según datos del INEC, en todo el cantón el 54.03% de la población es pobre, mientras que el 20,23 % de la población vive en condiciones de pobreza extrema, de acuerdo a los indicadores de necesidades básicas insatisfechas. Los datos de pobreza para el cantón Mejía ubican en El Chaupi el mayor índice de pobreza con el 92,89 % seguido de Manuel Cornejo Astorga 82,41% y Cutuglagua 70.08 %. Machachi es quien menos porcentaje de pobres tiene, sin embargo, el índice es bastante alto, pues poco menos de la mitad de la población se ubica en nivel de pobreza 41.19%.³

3.1.3.- Variable Ambiental

3.1.3.1.-Características Hidrográficas

El principal que atraviesa el valle de Machachi es el río San Pedro, su agua es utilizada para las actividades agrícolas, actividades ganaderas y también para el consumo humano. También se capta el recurso para suministrar de agua potable y forjar energía eléctrica para el Distrito Metropolitano de Quito.

Al este del río San Pedro se ubica una microcuenca, que pertenece a la subcuenca del río Guayllabamba, mismo que es alimentado por deshielos y vertientes de los volcanes Atacazo, Rucu Pichincha, Cerro Corazón, Illinizas, Sincholagua, Rumiñahui, Pasochoa, Ilaló y el Cotopaxi con patrones de drenaje rectangular, paralelo y subparalelo; radial, con curso alineado y cambios de dirección; la microcuenca cubre un área de 1512 km², el río tiene una longitud de 99 km, una densidad de drenaje 0.37 y un 4% de pendiente media.

La microcuenca del río Toachi se encuentra al oeste y en su curso superior del esta el cauce principal el río Pilatón que pertenece a la subcuenca del río Blanco, el cual es alimentado por diversos nevados y vertientes que recargan el curso superior, los nevados son el Corazón, el Atacazo, el Illiniza, el Quilotoa y la Cordillera Leila, con patrones de drenaje angular, radial, paralelo y de pendiente media del río 7.11% en el curso superior.

³www.inec.gob.ec

3.1.3.2.- Condición Climática

Las condiciones climatológicas del cantón Mejía son diversas ya que posee desde paramos hasta mágicos bosques nublados en los cuales se puede practicar diferentes actividades atractivas para el turista. El Cantón se destaca por poseer dos zonas plenamente definidas como son: ZOA - Zona Oriental de Altura, en donde se ubica toda la parte alta, montañosa y del valle del Cantón (Machachi, El Chaupi, Aloasí, Alóag, Cutuglagua, Uyumbicho y Tambillo) y ZOT - Zona Occidental de Transición, corresponde a los declives y parte baja, donde se localiza el sector subtropical (Manuel Cornejo Astorga -Tandapi)

3.1.3.3- Características De Flora Y Fauna

La flora del Cantón Mejía, está constituida por especies características del callejón interandino, La fauna en el Cantón Mejía esta presentada por especies como: el ganado vacuno, bovino, porcino, caballar, mular, caprino y asnal. Además de una infinidad de aves voladoras como: la tórtola, mirlo, gallinazo negro, entre otros.

En la zona se pueden encontrar mamíferos animales nativos, como son el venado, el lobo de paramo, cervicabra, venado de cola blanca, conejo, puma, zorrillo, caballo cimarrón, musaraña, congo negro y oso.

Existe gran variedad de especies de aves representadas por el cóndor andino, ligles, gavilán de espalda roja, curiwingue, búho, torcaza, gaviota andina, chucuri, perdiz de páramo, lechuza, gallareta, compadre Gaspar, pato punteado y quilico.

en los ríos se reproducen peces como son la preñadilla que es la única especie nativa y la trucha que convive con la variedad de arco iris, los reptiles que se puede encontrar son la lagartija, los anfibios y también el jambato.

El clima es bastante agradable y el paisaje siempre es verde del Cantón es desarrollada por pequeños bosques dispersos y por el grande paisaje ganadero que posee el cantón.

Mejía tiene tres zonas que se distinguen según la calidad del suelo, las tres zonas son muy ricas para la ganadería, existe una vasta superficie de pastos naturales así como pastos plantados, se encuentran sobre todo en la parte occidental.

El hermoso paisaje natural del cantón Mejía invita a disfrutar del turismo de montaña, científico, de salud, cultural y religioso. Sus características ecológicas y biológicas permiten la práctica conservacionista y la recreación al aire libre, en el Cantón también se encuentran áreas de reserva del Bosque Protector Pasochoa, una parte del Parque Nacional Cotopaxi y del Área Nacional de Recreación El Boliche. El Pasochoa tiene un espacio de bosque primario y secundario, es considerado como mirador turístico, también existe un laboratorio científico de flora y fauna que permite la existencia de 40 especies de orquídeas y más de 14 especies de colibríes⁴

3.1.3.4.- Cultivos de la zona

La siembra de cultivos ha disminuido en el cantón en los últimos años, ahora se ven muchos terrenos echados al abandono o que se utilizan de potrero. En las partes altas se destacan los cultivos de cebada, trigo, papas, habas, hortalizas, nabo, rábano, arveja, col, coliflor, camote, zanahoria, remolacha, orégano, ají, ajo y cebolla. Al contrario de que en la zona húmeda y cálida de Tandapi o 1500 msnm también se produce banano, café, naranja, plátano, limón, yuca y caña de azúcar. Los cultivos de cereales se dan hasta en los 3600 metros de altura en la zona El Chaupi.⁵

3.1.3.5.- Uso de agroquímicos

La creciente demanda mundial de productos agrícolas ha impulsado la búsqueda de mayor productividad en menores áreas de tierra, logrando así avances significativos en la tecnología para el cultivo. En el Ecuador, la técnica agrícola es aún rudimentaria, especialmente en el sector rural.

En el año 2007, el gobierno subsidió la importación de 62 500 toneladas de urea un fertilizante común para agricultores de todo el país, hecho que contribuyó al posicionamiento del Ecuador como el mayor consumidor de fertilizantes en la región andina⁶

⁴<http://www.trenandino.org>

⁵ <http://www.trenandino.org>

⁶<http://www.ecuadorlibre.com>

Los impactos de largo plazo que son considerados crónicos sobre la salud humana pueden resultar tanto a partir de una única exposición a altas dosis de pesticidas, como también de exposiciones a lo largo de un extenso período de tiempo, aunque los niveles de exposición sean bajos. Pese a que la gente no sepa que estuvo expuesta, los problemas consecuentes pueden emerger muchos años luego de una exposición crónica a bajas dosis de pesticidas.⁷

En el cantón Mejía como a nivel nacional se está trabajando en reducir el uso de productos químicos en los sembríos, para esto se ha involucrado mucho lo que es la producción implementado un sistema de que consiste en el uso de residuos de origen animal y vegetal que, adicionados a los suelos, mejoran sus características químicas, físicas y biológicas, conocidos como enmiendas orgánicas. Este método se desea propiciar una agricultura más sostenible, favorable para el medio ambiente y para la salud de las personas.

Pese a que el uso de elementos orgánicos sería ideal, la producción agrícola bajo criterios más ecológicos es realmente un propósito a largo plazo. De esta manera, lejos de sugerir la prohibición de la importación o consumo de estos productos -indiscutiblemente necesarios-, se resalta la necesidad de que los agricultores se organicen para generar una producción más eficiente –basada en soporte técnico, así como fortalecer la investigación y el desarrollo de soluciones adaptadas a las necesidades de cada región, que involucre a todos quienes participan en este proceso.

3.1.3.6.- Daños causados por la Modalidad Agro turística

Sabiendo que el agroturismo es todavía un modelo por explotar, que puede contribuir para que permanezca una economía basada en las actividades rurales que incluye paisajes, costumbres y la integración de pequeños y medianos empresarios agropecuarios, se convierte en un reto que va más allá de los alcances de los empresarios y enfrentarlo requiere de acciones acertadas entre los gobiernos locales y los operadores privados. Es por esta razón que no existen daños causados por la modalidad agroturística ya que no ha sido explotada en su totalidad, al contrario se está tratando de dar fuerza, promoción y enfoque para que se empiecen a incrementar este tipo de turismo que no es el convencional, es un

⁷<http://www.grr.org.ar>

turismo alternativo que no solo busca encontrar el desarrollo de un solo grupo sino el bien común enfocado en proteger lo que ahora tenemos para poder disfrutarlo durante mucho tiempo mas, canalizado en la recuperación de los lugares turísticos que han sufrido daños a causa del mal uso de sus recursos y también en no dañar los que aun no han sido explotados.

3.1.4.- Diagnóstico de las variables económica, socioeconómica y ambiental.

Económica: En este aspecto se ha notado que en cantón Mejía como en todo el país los índices de pobreza son bastante elevados a pesar de los grandes esfuerzos que realizan los gobiernos locales por que esto cambie. La mayor parte de la población aun de dedica a la siembra de productos agrícolas en su mayor parte en las parroquias rurales ya que en la parroquia urbana de Machachi las actividades de agricultura han sido cambiadas por actividades de comercio, no es extraño encontrarse con grandes almacenes de productos de uso masivo, cooperativas de ahorro y crédito y entidades bancarias, que se mueven a la brevedad que o hacen los pobladores de la ciudad de Machachi. Es visible ver también que mucho de los grandes negocios se debe a que muchos habitantes de la parroquia decidieron abandonar el país buscando un mejor futuro económico. También están los negocios tradicionales que han existido desde hace muchos años y han pasado de generación en generación y que su aspecto no ha cambiado a pesar de que el tiempo ha transcurrido.

En cuanto al turismo por poseer características biológicas, paisajísticas y ecológicas destacadas que han hecho una gran fuente de empleo y de ingresos en los cuales se trata de que la grandiosidad de la naturaleza sea manejada para beneficio de toda la sociedad.

Socioeconómico: Se puede decir que en este aspecto se ha tenido un cambio muy notable desde hace algunos años, la educación se ha visto beneficiada ya que gracias a programas de alfabetización en la actualidad los índices en este campo se han visto reducidos, la población que cada día accede a la educación cada vez son más según muestra el INEC con las estadísticas del último censo realizado en todo el Ecuador.

Con respecto al área de la salud se ha visto que se cuentan con la infraestructura requerida, se colocan los equipos necesarios para ofrecer una atención y servicio de calidad. Existen subcentros de salud en cada parroquia y en la parroquia de Machachi se cuenta con clínicas privadas además de los centros de salud públicos.

Se conoce que problemas principales que se presentan en cuestiones de salud de la zona son la desnutrición, la parasitosis, enfermedades respiratorias, infecciones intestinales entre otras.

Ambiental: Se ha deteriorado el ambiente fue producido por las malas prácticas que se realiza a través de la mano del ser humano en contra de su medio y debería ser de su responsabilidad buscar la solución; por esta razón los en el Cantón Mejía preocupado de los daños que se han causado por varias prácticas no adecuadas se ha creado un proyecto en donde se utilizan técnicas de participación, donde los actores y las actoras principales han decidido acerca de las tareas de reforestación del bosque andino en las áreas que brinden condiciones socio económicas y ambientales insuperables, para bien del ambiente y la protección de la ciudadanía de la que se beneficia de la subcuenca del río San Pedro, que es el principal afluente de este cantón.

Por otro lado también se ha hecho capacitaciones por parte del Consejo provincial de Pichincha para hacer un cambio en las formas tradicionales de sembrar haciendo una planificación física de sector para hacer uso de eco – tecnologías que a futuro prevendrán el desgaste parcial y total de los suelos en donde se producen una importante cantidad de hortalizas y verduras.

Tratando el tema ambiental en cuanto a las buenas prácticas de cuidado ambiental del Cantón, el Consejo provincial de Pichincha se encarga de actividades como el buen tratamiento de aguas en las parroquias rurales por medio de las juntas de agua. En todas las parroquias se realiza la recolección de basura de forma permanente, en barrios y en la panamericana, así como limpieza en plazas y mercados, para el buen funcionamiento de estas actividades se basan en las Políticas Internacionales de Manejo ambiental y con el apoyo de ONG´S interesadas en el cuidado ambiental de la zona

3.1.5 Producto Turístico

Conformación del producto agroturismo

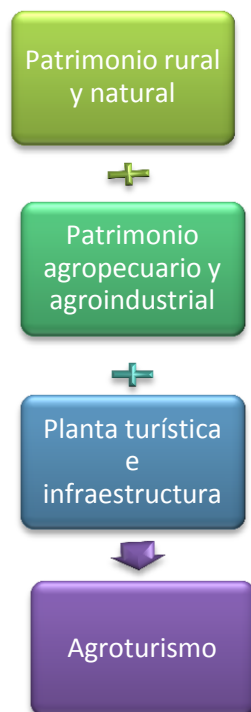


Gráfico 1. Producto Turístico

Fuente: Elaborado con base en IICA 2000.

Áreas Protegidas dentro del Cantón

El cantón Mejía cuenta con una buena cantidad de su territorio categorizada como área protegida, estas son las siguientes:

- Parque Nacional Cotopaxi 33.393 Ha
- Reserva Ecológica de los Illinizas 149.900 Ha
- Refugio de vida Silvestre Pasochoa 500 Ha

Además en el cantón, se ubica el bosque protector Umbría, con 1.527 Ha, que son de manejo privado.

3.1.5.1.- Superestructura

Cuadro 2.Alojamiento

ESTABLECIMIENTO	UBICACIÓN	CATEGORÍA	CAPACIDAD
Hostería Papagayo	Ubicada en la parroquia El Chaupi	4 ESTRELLAS	60 personas
La Estación de Machachi	Localizada en el valle de Aloasí cerca de la estación del tren	3 ESTRELLAS	30 personas
Sierra Loma	Ubicada cerca del poblado de Machachi	3 ESTRELLAS	50 personas
La Estancia Real	Dir.: Luis Cordero y Panzaleo	3 ESTRELLAS	30 personas
Castillo del Valle	Localizada a la entrada de la ciudad. Reservaciones: Tel. 2314807	2 ESTRELLAS	20 personas
Tambo Chisinche	Localizada a cerca de 180 m este de la Panamericana Reservaciones: Tel. 2315041.	3 ESTRELLAS	25 personas
Hostal Casa Nieves	Localizada a 4 km al sur de Machachi Reservaciones: Tel. 2315092.	2 ESTRELLAS	20 personas
La Cueva del zorro	Localizado en la curva de Santa Rosa	2 ESTRELLAS	25 personas
Hostería Sierra Alisos	Localizada en Tambillo Alto.	3 ESTRELLAS	35 personas
Hostería la Llovizna	Localizada dentro del poblado del Chaupi	3 ESTRELLAS	30 personas
Hostería Patricio	Localizada dentro de la parroquia Aloasí	3 ESTRELLAS	30 personas

Elaborador por: El autor

BARES Y RESTAURANTES

Cuadro 3. Bares y Restaurantes

ESTABLECIMIENTO	UBICACIÓN	CAPASIDAD	CATEGORIA
La Posada Del Chagra	Ubicada en el Centro de Machachi en la Av. Amazonas	50 personas	4 TENEDORES
Café de la Vaca	Localizada a 5 km sur de Machachi cerca de la Panamericana.	40 personas	5 TENEDORES
El Pedregal	Dirección: Colón 4-66 (cerca del parque)	50 personas	3 TENEDORES
ASEKAS BAR	Luis Cordero 240 y Atahualpa	50 personas	2 TENEDORES
Restaurante Casa Blanca	Se encuentra localizada en el centro de Machachi en la Av. Luis Cordero	25 personas	3 TENEDORES
Restaurante Mar y Tierra	Ubicado en la vía a Alóag	20 personas	2 TENEDORES
Picantería comedor Rosita	Ubicado en la vía Alóag – Santo Domingo.	15 personas	n/a
El Viejo Rosal	Panamericana sur km. 25	23 personas	3 TENEDORES
Comedor la hora Sabrosa	Barrio San Luis parroquia Manuel Cornejo Astorga.	15 personas	n/a
Paradero rico Pollo	Km. 24 panamericana Sur parroquia Tambillo	20 personas	1 TENEDOR

Elaborador por: El autor

ACTIVIDAD TURÍSTICA

Cuadro 4. Actividad Turística

ESTABLECIMIENTO	UBICACIÓN
Complejo Antonella	Parroquia Alóag
Hostería la Hespería	Vía Alóag – Sto. Domingo Parroquia Manuel Cornejo
Tesalia TSC	Parroquia Machachi
Piedra Linda	Calle Champamba parroquia El Chaupi
SPA Fuente de la Juventud	Barrio San Francisco parroquia Machachi.
Reserva Ecológica Santa Rita	Barrio Machachi.
Reserva Privada Bosque H. Bombolí	Vía Alóag – Sto. Domingo parroquia Alóag

Elaborador por: El autor

3.1.5.2.- Infraestructura Turística

El Cantón ofrece diversos lugares para que las personas que lo visiten puedan acceder a sus servicios, cuenta con diversos establecimientos como haciendas, hosterías y hoteles. También cuenta con una variada gastronomía propia del lugar en la cual se puede degustar los diferentes platos como son las tortillas con hornado o fritada, diferentes caldos como caldo de pata, yaguarlocro y todas estas acompañadas por la bebida tradicional que es la chicha.

- **HOSTERIA PAPAGAYO**

Ubicada en la parroquia el Chaupi, la hostería cuenta con amplias y confortables habitaciones. Además ofrece tours diarios por la hacienda en donde se podrá experimentar experiencias únicas en la granja con los animales, se podrá ordeñar a las vacas, con la ayuda de guías especializados se podrá realizar caminatas cortas y largas por los sembríos, montar a caballo rodeado de un paisaje increíble.

Actividades extras: Escalada al cerro el Corazón, visita a las termas del volcán Iliniza, visita al mercado indígena de Saquisilí, visita a plantaciones de flores.

Capacidad: 60 personas

Tarifas:

Cuadro 5. Tarifas Hostería Papagayo

<u>Números de Pax</u>	<u>Precios</u>
HABITACION DOBLE	USD\$ 80,00
HABITACIÓN TRIPLE	USD\$ 90,00
HABITACIÓN CUADRUPLE	USD\$ 100,00
CABAÑAS QUINTUPLES	USD\$ 110,00

Elaborador por: El autor

*precio incluye desayuno



- **SIERRALOMA LODGE**

Es una hostería que se encuentra en el Cantón Mejía, parroquia de Machachi, ofrece el servicio de alojamiento, restaurantes, caminatas, paseos a caballo, fotografía de paisajes increíbles y la última atracción es el parque de aventura.

Actividades adicionales: cabalgatas, ciclismo de montaña, visita a las fiestas del Paso del Chagra.

Capacidad: 50 Personas

Tarifas:

Cuadro 6. Tarifas Sierra Loma Lodge

<u>TIPO DE SERVICIO</u>	<u>PRECIO</u>
TRANSFER DESDE O HACIA QUITO	USD\$ 50,00
ESTADIA POR NOCHE POR PERSONA	USD\$ 40,00
DESAYUNO	USD\$ 7,00
ALIMENTACION TIPO MENÚ	USD\$ 14,00
CAMPING POR PERSONA	USD\$ 10,00

Elaborador por: El autor



- LA POSADA DEL CHAGRA RESTAURANT

Se encuentra ubicado en las calles Amazonas y Rafael Arroba,

Las especialidades que ofrece el restaurante son: la polla ronca (colada de máchica con papas, col y costilla de res), cariucho (cuy con papas, salsa con plátano de seda), pitimuchas (tortillas de maíz con queso hechas en tiesto), que son los preferidos de los clientes.

Capacidad: 50 personas



- CAFÉ DE LA VACA

Está ubicado en la Panamericana Sur KM. 41 en Machachi.

El café de la vaca ofrece a los visitantes en su menú desayunos, almuerzos, postres, bebidas, platos a la carta y alimentos para niños todos preparados con un toque típico de la sierra y los ingredientes propis de este lugar.

Capacidad: 40 personas



3.1.5.3.- Atractivo Turístico

- REFUGIO DE VIDA SILVESTRE PASOCHOA

El refugio de Vida Silvestre Paschoa se encuentra muy cerca del cantón Mejía tiene una extensión de 500 hectáreas, contiene uno de los últimos trincheras de bosque andino de la Sierra ecuatoriana.

La Fundación Natura una entidad ecuatoriana privada sin fines de lucro que tiene la responsabilidad del manejo, protección y administración del Refugio de Vida Silvestre Paschoa. La fundación ha invertido en el mejoramiento de las vías de acceso, construcción de infraestructura, contratación y entrenamiento del personal, en otras áreas fundamentalmente trabaja para facilitar el uso de las instalaciones al público. La abundancia y diversidad son uno de sus aspectos más destacados en el refugio donde se han podido identificar más de 132 aves residentes en la zona, muchas de las cuales ya no existen en otras partes. Además, los estudios botánicos han permitido conocer e identificar a numerosas plantas con usos medicinales tradicionales, que forman parte de una cultura nativa que hoy se encuentra un tanto pérdida.

En el refugio se pueden realizar las siguientes actividades existen senderos para caminar, vida silvestre, campamentos, áreas de pic-nic, fotografía, observación del paisaje, observación de plantas, observación de aves como pava de monte, colibríes, cóndor, animales como puma, zorrillo, conejos, venados, entre otros.

- VALLE DE LOS PEDREGALES

Para acceder a la cima de la montaña Sinchlagua, los volcanes Rumiñahui y Paschoa, en este valle se realizan esporádicamente carreras de motos hasta Latacunga, pasando por los Pedregales y Limpiopungo.

Se encuentra en la planicie al sur oriente de Machachi colinda con el volcán Cotopaxi el mismo que es una gigantesca masa andina que se unen con el nudo de Tiopullo y la Cordillera Central. En este sentido se conoce que el Valle no cubre un área mayor a los 25 kilómetros cuadrados. Existen también depósitos de material ígneo que se encuentran

esparcidos por el valle que debe su nombre a la presencia de estos materiales producto de la segunda erupción del Volcán Cotopaxi.

- AGUAS MINERALES DE TESALIA

A unos 4.4 kilómetros de Machachi nacen las Aguas de Mesa Güitig donde también se encuentra el balneario, explotadas por la Compañía Industrial The Tesalia Springs Company, actualmente el complejo nace de la fusión de varias fuentes que antiguamente se explotaban por separado y cuyas denominaciones principales fueron Tesalia y Güitig, esta fuente constituye sin duda, la industria más importante de aguas del Ecuador y una de las de consumo masivo.

El agua brota con gas que es aprovechado de una manera técnica ya que para ofrecerla en la mesa o por separado, para la elaboración de hielo seco o los procesos industriales. El balneario cuenta con dos piscinas e también cuenta con instalaciones deportivas. A los baños en las aguas minerales se les atribuye cualidades medicinales e a través de la historia mucha gente ha acudido para gozar de sus ponderadas bondades.

La propiedad del complejo, sus canchas y las aguas es particular, la temperatura de los brotes minerales es bastante fría, su composición química tiene una fuerte presencia de bicarbonato de magnesio, anhídrido carbónico y en menores cantidades sulfatos de potasio, sodio, cloruro de sodio y fosfato

- ESTACIÓN DEL TREN DE TAMBILLO

Actualmente es el punto de partida del autoferro, es una ruta corta que es ideal para paseos de fin de semana en familia o para quienes gustan del turismo alternativo, este tren llega hasta la estación Cotopaxi que se encuentra al frente al Área Recreacional El Boliche, se encuentra dentro del Parque Nacional Cotopaxi, durante dos horas y media que permanece el tren en esta Estación llamada Cotopaxi, se puede hacer uso de las instalaciones del área, las mismas que incluyen varios senderos autoguiados e interpretativos, área de cabañas, áreas de camping, áreas de recreación, museos y centros de interpretación ambiental.

Partiendo de Quito debe llegar hasta el kilómetro 25 de la Panamericana Sur a la altura del ingreso a Tambillo y dirigirse hasta el Parque y en unos minutos estará en la Estación del Tren.⁸

- CENTRO DE RESCATE DE FAUNA SILVESTRE SANTA MARTHA

Dedicado a la conservación de fauna salvaje, el Centro de Rescate Santa Martha es un santuario para animales rescatados en malas condiciones de salud o en tráfico ilegal, aquí en Ecuador. El Centro presta su ayuda desde el 2001, es de propiedad de Johnny y Brenda Córdova, y está situado en la Hacienda Santa Martha, aproximadamente 45 minutos de Quito.

Aquí se ofrece a los voluntarios la oportunidad para cuidar y rehabilitar una gran variedad de animales salvajes que incluyen gatos, osos, gatos montes, reptiles y loros.

Desde la entrada a Tambillo, en sentido norte sur yendo desde Quito hacia Machachi se debe tomar a la derecha el camino de adoquín que conduce al barrio El Belén.

- VOLCÁN EL CORAZÓN

El Corazón es un volcán inactivo de 4.788 m.s.n.m. Pero según últimos estudios revelan actividad holocénica en los últimos 12.000 años. El volcán en sí es una caldera erosionada y abierta hacia el noroccidente, el cráter se ha convertido en un profundo barranco para formar el río Negro. Hacia el este del volcán se encuentra un pequeño cerro denominado la Moya 3.522 m.s.n.m. podría ser un cono de escorias adventicio.

Importante resaltar la presencia de construcciones indígenas cercanas denominadas pucarás y que se usaron como fuertes militares. El nombre que lleva se debe a que dos quebradas que bajan desde la cima y forman un corazón. El Corazón es de origen volcánico, de la

⁸⁸<http://www.freewebs.com>

etapa cuaternaria antigua, está formado por andesitas piroxenitas de color gris en forma de vitrófidos y dacitas.

Los páramos del Corazón corresponden al bosque muy húmedo montano por la existencia de flora predominante es el pajonal, es de mucha importancia destacar que en la parte oriental se puede apreciar dentro del área de amortiguamiento de la reserva ecológica de los Illinizas uno de los últimos remanentes de bosque se ubica en el bosque protector Umbría, con 1527 hectáreas que son de manejo privado.

A 40 kilómetros al suroeste de Quito esta la parroquia de Aloasí tras la estación del ferrocarril se toma el camino de tierra, aproximadamente 5.2 kilómetros, es necesario solicitar permiso en la administración de la Hacienda San Xavier para poder ingresar, ya que el Corazón forma parte de esta propiedad privada.

3.1.7.- Plan de recolección de la información

3.1.7.1 Encuesta

Objetivo: La encuesta fue realizada a los habitantes, comerciantes, dueños de restaurantes, personal que trabaja en turismo de las parroquias en donde más se está difundiendo el desarrollo de la actividad Agroturística, y estos son: Machachi, El Chaupi, Alóag y Tambillo.

EDAD


CUADRO DE DATOS

Cuadro 7. Nombre: Edad

0-20 AÑOS	87
21-40 AÑOS	149
41-60 AÑOS	120
MAS DE 60	22
TOTAL	378

Elaborador por: El autor

GRÁFICA – EDAD



Gráfica 2. Edad

Fuente: La Autora

INTERPRETACIÓN DE LOS DATOS:

Para mejor interpretación de los datos que se recopilaron se dividió la edades en cuatro rangos y reflejan los siguientes resultados: de 0 – 20 años fueron 149 personas que representan el 23%, de 21 – 40 años fueron 149 personas que representan el 39%, de 41 – 60 años fueron 120% que representan el 32% y más de 60 años fueron apenas 22 personas que representan el 6%.

SEXO

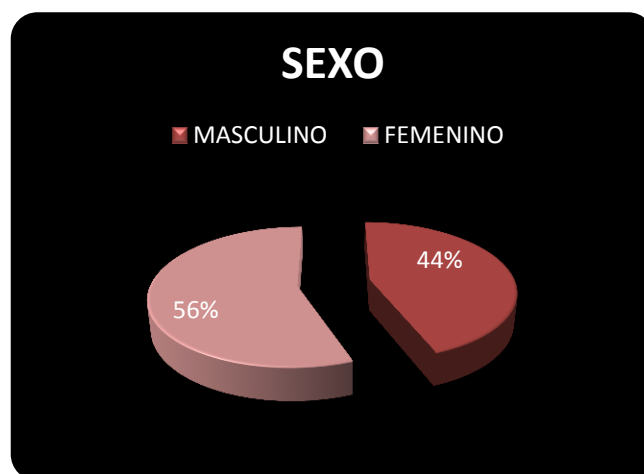
CUADRO DE DATOS

Cuadro 8. Sexo

MASCULINO	167
FEMENINO	211
TOTAL	378

Elaborador por: El autor

GRÁFICA – SEXO



Grafica 3. Sexo

Fuente: La Autora

INTERPRETACIÓN DE LOS DATOS:

Para conocer el porcentaje de hombres y de mujeres que fueron entrevistados se utilizó esta pregunta en la que los resultados obtenidos fueron los siguientes: el género masculino fueron 211 personas las cuales representan el 56% mientras que el género femenino fueron 167 personas los cuales representan el 44%.

1. ¿CONOCE USTED ACERCA DE LA MODALIDAD AGRO TURÍSTICA EN EL CANTÓN MEJÍA?

CUADRO DE DATOS

Cuadro 9. Conocimiento de Modalidad

SI	221
NO	157
TOTAL	378

Elaborado por: El autor

GRÁFICA:

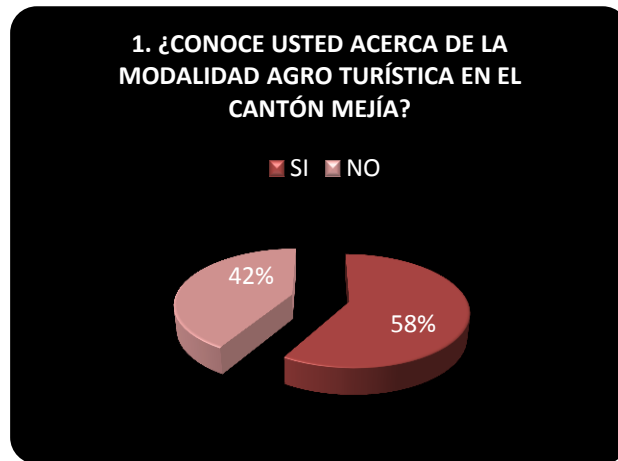


Gráfico 4. Conocimiento de la modalidad

Fuente: Autora

INTERPRETACIÓN DE LOS DATOS:

Para saber si las personas que viven en el cantón Mejía conocían acerca de la modalidad agroturística se formuló esta pregunta la cual nos reflejó los siguientes resultados: con la respuesta afirmativa contestaron 221 personas que representan el 58% mientras que en la respuesta negativa contestaron 157 personas los cuales representan el 42%.

2. ¿HACE CUÁNTO TIEMPO CONOCE USTED QUE SE INSTALÓ LA PRIMERA HACIENDA QUE REALIZA ESTA ACTIVIDAD?

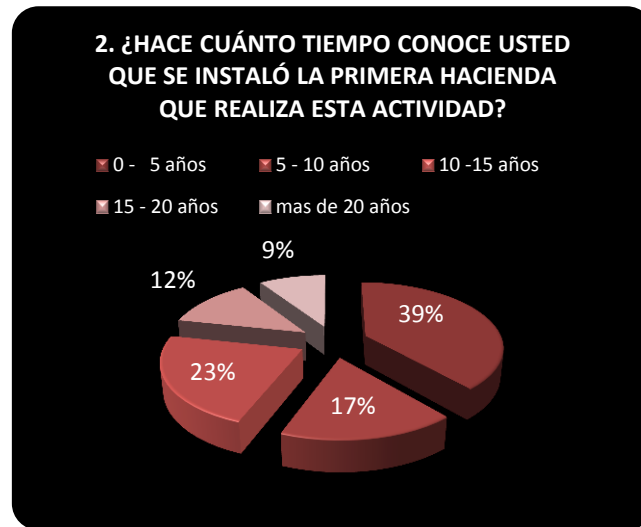
CUADRO DE DATOS

Cuadro 10. Tiempo de Instalación de Hosterías

0 - 5 años	146
5 - 10 años	65
10 -15 años	85
15 - 20 años	47
más de 20 años	35
TOTAL	378

Elaborador por: El autor

GRÁFICA:



Gráfica 5. Tiempo de instalación hosterías

Fuente: La Autora

INTERPRETACIÓN DE LOS DATOS:

Para tener una mejor perspectiva de los resultados y poder analizarlos de mejor manera las respuestas obtenidas se las dividió en cinco rangos: el primer rango que es de 0 – 5 años tuvo una respuesta de 146 personas, que representan el 39%, de 5 – 10 años respondieron 65 personas que representan el 23%, de 10 - 15 años respondieron 85 personas que representan el 23%, de 15 – 20 años respondieron 47 personas que representa el 12% y más de 20 años respondieron 35 personas que representan el 9%.

3. ¿CREE USTED QUE EL AGROTURISMO HA CREADO FUENTES DE EMPLEO Y DESARROLLO LOCAL?

CUADRO DE DATOS

Cuadro 11. Fuentes de Desarrollo

SI	226
NO	152
TOTAL	378

Elaborador por: El autor

GRÁFICA – PREGUNTA 3.



Gráfica 6. Fuentes de desarrollo

INTERPRETACIÓN DE LOS DATOS:

La pregunta formulada se la realizó para conocer la percepción de los habitantes sobre el desarrollo económico desde que se inició el auge turístico en el Cantón y principalmente con la llegada de la modalidad agroturística los resultados obtenidos fueron: la respuesta afirmativa respondieron 226 personas que representan el 60% mientras que la respuesta negativa tuvo 152 respuestas que representan el 40%.

4. ¿HA NOTADO USTED EL INGRESO DE MÁS TURISTAS AL CANTÓN GRACIAS A ESTA MODALIDAD TURÍSTICA?

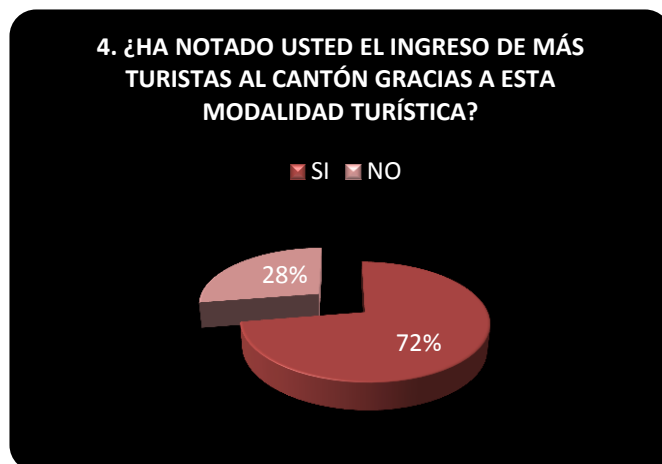
CUADRO DE DATOS

Cuadro 12. Ingreso de Turistas

SI	274
NO	104
TOTAL	378

Elaborador por: El autor

GRÁFICA – PREGUNTA 4.



Gráfica7. Ingreso de turistas

Fuente: La Autora

INTERPRETACIÓN DE LOS DATOS:

La pregunta que se realizó fue para conocer si las habitantes del Cantón han visto un crecimiento de la modalidad agroturística, los resultados obtenidos son los siguientes: la respuesta afirmativa obtuvo 274 respuestas que representa el 72% mientras que la respuesta negativa respondieron 104 personas que representan el 28%.

5. ¿HA VISTO QUE LA IMPLEMENTACIÓN DE LA MODALIDAD AGROTURÍSTICA HA AFECTADO A LA POBLACIÓN?

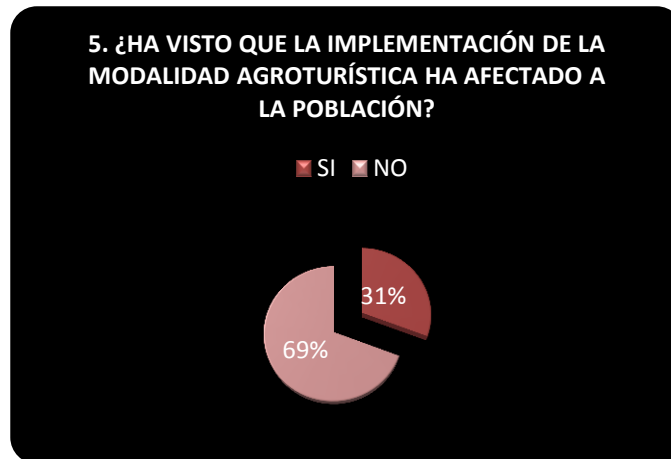
CUADRO DE DATOS

Cuadro 13. Implementación de la modalidad

SI	116
NO	262
TOTAL	378

Elaborador por: El autor

GRÁFICA – PREGUNTA 5.



Gráfica 8. Implementación de la modalidad

Fuente: La Autora

INTERPRETACIÓN DE LOS DATOS:

Si la modalidad ha afectado de alguna manera a población de deseaba saber con esta pregunta la cual nos reflejó las siguientes respuestas: 116 personas respondieron que SI las cuales representan el 31% mientras que 262 personas respondieron que NO las cuales representan el 69%.

6. ¿HA NOTADO QUE EL AGROTURISMO HA AFECTADO AL AMBIENTE DENTRO DEL CANTÓN MEJÍA?

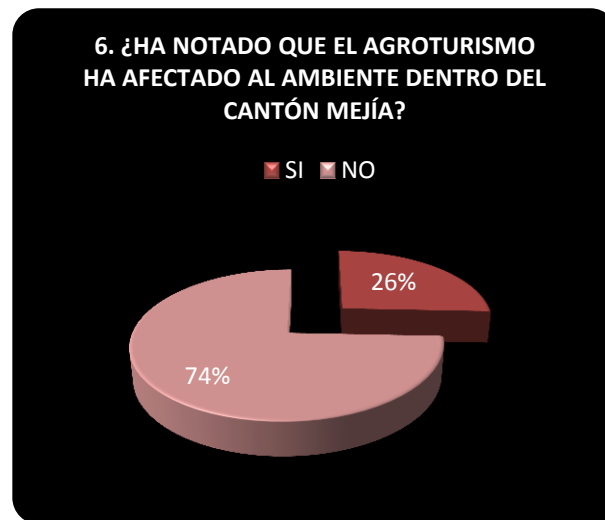
CUADRO DE DATOS

Cuadro 14. Afectación al Ambiente

SI	97
NO	281
TOTAL	378

Elaborador por: El autor

GRÁFICA – PREGUNTA 6.



Gráfica 9. Afectación al ambiente

Fuente: La Autora

INTERPRETACIÓN DE LOS DATOS:

La presente pregunta se la realizo para conocer acerca de la afectación que ha sufrido el Ambiente por la modalidad agroturística y los resultados fueron los siguientes: por la respuesta afirmativa contestaron 97 personas las cuales representan el 26% mientras que por la respuesta negativa obtuvimos 281 las cuales representan el 74%

7. ¿QUÉ SUGERENCIA DARÍA A LOS DUEÑOS DE LAS HACIENDAS EN DONDE SE PRACTICA LA MODALIDAD AGRO TURÍSTICA DENTRO DEL CANTÓN MEJÍA?

- No contraten personal de otros países, para que siempre se tenga trabajo
- Capacitación a la población,
- Cursos de cocina y trato al cliente.
- Cursos de inglés para poder hablar y guiar a turistas extranjeros.

Nota: la mayor parte de los entrevistados no respondieron esta pregunta, ya que muchos de ellos mencionaron que el turismo y las fuentes de trabajo se han incrementado de una manera muy favorable, ya que desde los taxistas hasta personas que trabajan directamente con las haciendas mencionaron que el trabajo es muy constante entre semana y que los

fines de semana son llenos casi al 100% mucho más cuando existen ferias o la tradicional fiesta del Paso del Chagra.

3.1.7.2.- Entrevista

ENTREVISTA No: 1

Nombre del entrevistado: JEM LE CAM

Cuadro 15. Entrevista Hostería Papagayo



<u>NO</u>	<u>DESCRIPCIÓN DE LA PREGUNTA</u>	<u>RESPUESTAS</u>
1	¿Cuál es el nombre de la hacienda?	Hostería Papagayo
2	¿Hace cuánto tiempo empezó con esta actividad?	Más de 25 años
3	¿Por qué escogió el desarrollo de la actividad agro turística en su propiedad, porque no se pensó en otro tipo de establecimiento como una hostería o un balneario?	Porque siempre nos hemos interesado en la naturaleza y también porque el sector fue conocido como uno de los más fuertes en el área agrícola.
4	¿Cuál fue el motivo que lo llevo a elegir el Cantón mejía para implementar su establecimiento?	El lugar es bellissimo y comprar la hacienda fue la mejor idea que hemos tenido, ya que está alejada de la ciudad en un entorno muy bonito.
5	¿En los años que trabajan bajo esta modalidad como han visto que se ha mantenido el flujo de turistas?	La verdad es que si le falta mucho para que llegue a posicionarse ya que los turistas que llegan a la hacienda es más porque desean hacer escaladas y caminatas.
6	¿Qué han hecho como propietarios para que el flujo turístico crezca?	Nos enfocamos en la publicidad en el extranjero, alianzas con agencias locales.
7	Hablando un poco de las actividades ¿Qué se ofrece la hacienda a los turistas?	En agroturismo: se ofrece visitar nuestro huerto q no es muy grande pero se puede observar como se lo mantiene

		y un poco del procedimiento de siembra de hortalizas y vegetales
8	Mucho se habla ahora de la sostenibilidad ¿Qué hace la hacienda para que este factor tan importante se cumpla?	Capacitar a los empleados sobre normas básicas como seleccionar basura orgánica de desperdicios comunes, tenemos el atrapa grasa y tachos recolectores de basura para que los clientes depositen sus desechos de acuerdo a su composición
9	¿Pertenece a algún organismo o programa de buenas prácticas del Turismo?	Si actualmente estamos sacando permisos de Rain Forest Alliance que es la mayor promotora de las buenas prácticas de turismo.
10	¿Con cuántos empleados cuenta la hacienda?	En total son 20 empleados de planta, y también tenemos personal eventual de la comunidad.
11	¿Son personas que son oriundas del Cantón o trabajan personas de afuera?	Trabajamos con personal de la zona, son personas muy cumplidas también tenemos trabajadores de Quito y de la Costa.
12	¿Cómo apoya la hacienda a la comunidad cercana? ¿Tienen planes de responsabilidad social?	Siempre estamos preocupados de la comunidad es por eso que hemos ofrecido trabajo y capacitación. Donaciones en navidad y colaboración en actividades y mingas.
13	¿Cuáles son sus planes para el futuro en el ámbito del agroturismo?	Queremos implementar más animales a nuestra pequeña granja y también pensamos en incrementar más zonas de cultivo.

14	¿Qué piensan hacer para que no sea un problema si no una ayuda para un desarrollo no solo de Uds. como propietarios sino también de la comunidad?	Como empresarios siempre estamos preocupados del crecimiento de la comunidad así que siempre estamos capacitándolos en buenas prácticas de turismo.
----	---	---

Elaborador por: El autor

ENTREVISTA No: 2

Nombre del entrevistado: BYRON FUENTES

Cuadro No. 16

Nombre: Entrevista Sierra Loma Lodge



<u>NO</u>	<u>DESCRIPCION DE LA PREGUNTA</u>	<u>RESPUESTAS</u>
1	¿Cuál es el nombre de la hacienda?	Sierra Loma Lodge
2	¿Hace cuánto tiempo empezó con esta actividad?	Ya son 15 años
3	¿Por qué escogió el desarrollo de la actividad agro turística en su propiedad, porque no se pensó en otro tipo de establecimiento como una hostería o un balneario?	Porque la vida de estrés que se vive en las ciudades hace que los turistas quieran interrelacionarse en actividades de sus antepasados
4	¿Cuál fue el motivo que lo llevo a elegir el Cantón Mejía para implementar su establecimiento?	El paisaje y la cercanía a las venados mas majestuosos del país.
5	¿En los años que trabajan bajo esta modalidad como han visto que se ha mantenido el flujo de turistas?	Ha crecido moderadamente como en todo negocio hay temporadas altas y bajas pero hay que sobreponerse.
6	¿Qué han hecho como propietarios para que el flujo turístico crezca?	La experiencia es nuestra primera herramienta, ya que

		tratamos de atender de la mejor forma a nuestros visitantes para que nos recomienden y vuelvan.
7	Hablando un poco de las actividades ¿Qué se ofrece la hacienda a los turistas?	La hacienda lo que más ofrece son actividades de cabalgata por los alrededores y por cerro el corazón.
8	Mucho se habla ahora de la sostenibilidad ¿Qué hace la hacienda para que este factor tan importante se cumpla?	Tenemos varias actividades de sostenibilidad como tratamiento los residuos.
9	¿Pertenece a algún organismo o programa de buenas prácticas del Turismo?	En la actualidad aun no hemos conseguido ser parte de algún organismo pero si manejamos programas dentro de la hacienda como usar jabón y shampoo biodegradables y reciclaje de papel y botellas.
10	¿Con cuántos empleados cuenta la hacienda?	Con 20 empleados entre ecuatorianos y colombianos.
11	¿Son personas que son oriundas del Cantón o trabajan personas de afuera?	Si existen personas de Machachi y el Chaupi también tenemos personal de amato y Latacunga.
12	¿Cómo apoya la hacienda a la comunidad cercana? ¿Tienen planes de responsabilidad social?	Hemos tenido mucho contacto con la municipalidad para apoyar a personas con bajos recursos económicos y también con donaciones de ropa y alimentos en varias

		ocasiones a las escuelas.
13	¿Cuáles son sus planes para el futuro en el ámbito del agroturismo?	Seguir creciendo con implementación de una granja y también una plantación de tomate y frutilla.
14	¿Qué piensan hacer para que no sea un problema si no una ayuda para un desarrollo no solo de Uds. como propietarios sino también de la comunidad?	Lo que más se trata es de ayudar a las personas de las comunidades en donde trabajamos así que seguiremos basado en nuestros ideales de aporte comunitario.

Elaborador por: El autor

3.1.7.3.- Ficha de Observación

Cuadro 17. Ficha de Observación

FICHA DE OBSERVACIÓN					
TEMA:		AGROTURISMO EN EL CANTÓN MEJÍA			
FECHA:		22 – ABRIL - 2012			
OBSERVADOR:		CAROLINA GONZALEZ			
CRITERIOS	ESCALA				
	1	2	3	4	Observaciones
1. ESTADO DE LAS HACIENDAS QUE PRACTICAN AGROTURISMO E EL CANTÓN MEJÍA - Posee el área adecuada para realizar la actividad - La infraestructura básica es la adecuada - El establecimiento tiene los permisos para ejercer la actividad			X		

- La infraestructura de alojamiento es adecuada					
2. ESTADO DEL ATRACTIVO TURISTICO	X				
- Se puede observar el deterioro del área		X			
- Nivel de contaminación del atractivo					
3. TURISTAS QUE INGRESAN POR LA MODALIDAD TURISTICA			X		
- Extranjeros		X			
- Nacionales					
4. FACILIDADES TURISTICAS DENTRO DEL CANTON MEJIA PARA AGROTURISMO				X	
- Alojamiento			X	X	
- Alimentación					
- Actividades de recreación					
5. DIFUSIÓN DE LA MODALIDAD AGROTURISTICA				X	
- De forma local			X		
- De manera nacional		X			
- De manera Internacional					
6. DAÑOS AMBIENTALES CAUSADOS POR EL AGROTURISMO		X			
- Grado de uso de agroquímicos		X			
- Uso de insecticidas					

Elaborador por: El autor

3.1.8. Plan de procesamiento de la información

Según la OMT, se analiza de forma integrada e interrelacionada todos los elementos del sistema turístico con la finalidad de determinar la potencialidad turística del lugar, calcular las limitaciones de crecimiento, segmentar el mercado objetivo, identificar los productos potenciales y obtener resultados que permitan el direccionamiento del plan y la toma de decisiones.

Se identifican las principales oportunidades y limitaciones para el desarrollo, tanto de los elementos del sistema turístico, como de los aspectos sociales, económicos, políticos y ambientales externos al sistema

Bajo estos parámetros se utilizara los procedimientos de la *Planificación Turística*, en el cual se utilizaran herramientas tales como la encuesta, entrevista y fichas de observación para recopilar la información necesaria para llegar hasta el cuarto punto que es el Análisis y Síntesis.

CAPITULO IV

4.1 Análisis e interpretación de resultados

Una de las etapas más importantes para la planificación turística es el Análisis, es por eso que en este capítulo se va a tomar en cuenta todas las herramientas utilizadas para poder determinar en cuál es el estado actual de la modalidad agroturística en el cantón Mejía



Gráfico 10. Pasos del diagnóstico Turístico

Fuente: Manual de Diagnostico Turístico (Mintur)

4.1.1. Análisis e interpretación de resultados de las encuestas

De un total de 378 encuestas hechas en el cantón Mejía a pobladores y visitantes Se ha obtenido datos que permitirán conocer acerca de la percepción que tiene la población, se realizó las encuestas simultáneamente para obtener un resultado similar en cuanto al género de los entrevistados, es por eso que se obtiene el 50 por ciento de sexo femenino y el otro 50 por ciento de sexo masculino.

Los entrevistados oscilaron en edades de 18 y 65 años, personas que trabajan en el sistema turístico, como choferes de taxis, camionetas, trabajadores de la estación del tren de Machachi, ganaderos de la zona, pobladores y turistas.

Para entrar al tema del Agroturismo, las encuestas ayudaron para conocer qué porcentaje de la población conoce acerca del tema, si ha escuchado hablar de él, o si está vinculada directamente con la modalidad de turismo estudiada, con las respuestas obtenidas se pudo constatar que de los entrevistados un porcentaje alto de las personas que si tienen conocimiento acerca de esta modalidad.

Se ha notado que el mayor porcentaje de consumidores y trabajadores del Cantón se encuentra satisfecho con el manejo del turismo receptivo, ya que muchos de los entrevistados han mencionado que el turismo ha crecido notablemente, una de las razones es que está siendo promocionado internacionalmente y eso ha hecho que las fuentes de empleo e ingresos crezcan de forma beneficiosa para los moradores.

En cuanto al Agroturismo se puede notar que no ha tenido un crecimiento muy importante ya que si por una parte es cierto que año tras año se ha ido incrementado la afluencia de turistas, esto se debe a que el cantón es una puerta importante de ingreso a los diferentes Parques Nacionales y Reservas naturales que se encuentran en los límites del Cantón Mejía, por tal motivo son muchas las haciendas que se han dedicado a promocionar actividades que se puedan realizar dentro de Áreas Naturales como son trekking, escalada, montañismo, entre otras.

En los últimos años se ha tratado de difundir la actividad Agroturística en el Cantón Mejía por medio de ferias como la del mortuño, se promociona visitas hacia los establos de donde se saca la mayor parte de leche para elaborar productos lácteos, cada vez se trata de seguir impulsando esta actividad, aunque por el momento la mayor cantidad de turistas lo hacen por realizar actividades en el volcán Cotopaxi, Refugio Pasochoa, El Atacazo y en el cerro El Corazón, lo importante es que si se ha ido posicionado en la mente de los turistas y habitantes la modalidad agroturística ya que se relaciona por ser uno de los principales

lugares de donde se extrae la cebolla, papas, maíz y otros productos agrícolas, esta asertiva comparación hace que se lo vea como un gran potencial como cantón agroturístico.

4.1.2. Análisis e interpretación de resultados de la entrevistas

Las entrevistas que se desarrollaron fueron todas hechas a propietarios o administradores de establecimientos turísticos que están vinculados estrictamente con la actividad agroturística.

- Turismo y Modalidad Agroturística

Mencionaron que es una propuesta bastante tentadora y con mucha proyección turística en especial en estos tiempos que se vive una vida muy estresada y altamente agitada en las grandes ciudades no solo del Ecuador sino también de las grandes potencias mundiales del planeta, personas que se cansan de vivir con tanta prisa y desean encontrar la tranquilidad en lugares mágicos como es el cantón Mejía, están de acuerdo en que el turismo ha crecido de sobremanera en los últimos años, y aunque la propuesta está hecha no todos los turistas que llegan hacia sus establecimientos lo hacen para practicar esta modalidad de turismo, mencionaron que más lo hacen por realizar escaladas hacia los volcanes, pero como dentro de las actividades también les proponen actividades relacionadas al agroturismo los turistas se van fascinados de ver las granjas y tener una convivencia con los animales dándoles de comer y también viendo los sembríos en donde se puede ver el proceso de producción de los que consumieron y que no conocían como son sus plantas, ya que en esos países en su mayoría los productos se los encuentra enlatados.

- Difusión de la modalidad Agroturística

Los dueños de las haciendas tratan de que se difunda esta modalidad turística de todas las maneras posibles, como son ferias y con publicidad en países del extranjero, haciendo alianzas con agencias de viajes receptoras para que más personas conozcan que en el cantón Mejía está siendo un potencial para la práctica de esta nueva modalidad de turismo.

- Buenas prácticas de turismo o Turismo Sostenible:

En cuanto a las buenas prácticas de turismo sostenible las empresas se encuentran más enfocadas en lo que es el tratamiento de residuos sólidos y tratamiento de aguas a través del reciclaje, clasificación de desechos por su composición, uso de productos biodegradables y el uso de atrapa grasas. Los cuales permiten que la operación sea de una manera más consiente, siempre ayudando a que el ambiente sea el menos perjudicado.

- Aspecto Social

En cuanto al compromiso con la comunidad dicen que lo primero que ellos piensan para que el crecimiento de una zona sea adecuado es siempre mantener un vínculo irrompible con la comunidad en donde operan y para esto se trata de hacer grandes esfuerzos como invertir en la capacitación de las personas para que aprendan prácticas de buen trato al turista , ya que él es principal ente para que la industria turística vaya en crecimiento, darles el suficiente conocimiento para que pueda trabajar en las haciendas, al mismo tiempo que se genera fuentes de empleo también se les ayuda con el desarrollo y la superación personal, ayudando a que su calidad de vida cambie ya que se sienten más seguros y motivados para realizar su trabajo de la mejor manera. Se ha ayudado a la población más vulnerable como son los niños a que tengan momentos de esparcimiento y alegría en épocas especiales como la navidad, también se apoyado en las fiestas más importantes del cantón que es el Pase del Chagra, es una ayuda mutua que se realiza ya que mientras más difusión tengan este tipo de festividades, también es un beneficio para los propietarios ya que sus establecimientos en esas épocas alcanzan un 80 – 100 por ciento de ocupación.

- Planes a Futuro

Los propósitos que tienen como empresarios es que la modalidad agroturística se difunda de tal manera que todos sean los beneficiarios, ellos como dueños de los establecimientos de alojamiento y de recreación así como la comunidad ya que si existe gran afluencia de turistas ganan todos empezando por los pobladores, los empresarios, el cantón y el país, ya que se gana el reconocimiento y el desarrollo tanto económico como social del cantón.

4.1.3. Análisis de sostenibilidad de la modalidad Agroturística

El enfoque del Desarrollo Sustentable se presenta como en estos días como una nueva y necesaria alternativa para buscar el progreso de la localidad del Cantón Mejía, muchos pobladores y empresarios con un gran estima al cuidado de los recursos y buscando también beneficios económicos basados en el uso racional de los recursos humanos y naturales, han pensado en el Cantón Mejía como una de las opciones más acertadas para poder realizar la Modalidad Agroturística, jamás olvidándose del compromiso inmediato al que se encuentran vinculado no solo con la naturaleza sino también con los habitantes de la zona.

Una de las empresas del Cantón Mejía ha permitido que seamos parte de su propuesta de cómo mantener una equidad entre los factores que componen su trabajo y mencionan acerca de los principios en los que se basa su trabajo.

Con este ejemplo podremos dar un enfoque global de cómo se están trabajando en los tres ejes de Sostenibilidad dentro del cantón.

1. Económica: Se trabaja en conjunto con la dirección de desarrollo turístico del Cantón, basados en los principios de la sustentabilidad, se desea lograr que haya suficientes ingresos económicos para todos las personas que intervienen en este proceso, buscando siempre que se repartan de una manera justa para todos, tanto empresarios que han invertido muchos recursos económicos en implementar sus establecimientos turísticos así como la entidad de gobierno que está a cargo del desarrollo turístico de la zona que también han hecho grandes inversiones de infraestructura, como carreteras, vías de acceso, señalización turística y recuperación de parques, piscinas, entre otros, y los pobladores de la zona que se ven beneficiados por el crecimiento de sus pequeños restaurante que ahora son visitados cada vez más por los turistas que visitan el Cantón, todos trabajando en conjunto se puede evitar el enriquecimiento excesivo de unos pocos a costa de todos los que trabajan por hacer que el turismo en Mejía vaya creciendo cada vez más. Gracias al apoyo que se tiene del gobierno Provincial y Cantonal, en el interés que tienen en que el crecimiento de

turistas al año sea cada vez más grande es que también se ha podido ver las diferencias significativas año tras año. Se puede afirmar que los ingresos económicos de cada una de las familias que son parte del Cantón se han visto beneficiadas de esta ola turística, y lo que se desea es llegar a cubrir en su totalidad las necesidades básicas que tienen los pobladores, el camino es bastante fuerte pero si se sigue trabajando de la manera que se ha estado haciendo hasta el momento se va a poder lograr.

FODA ANÁLISIS FACTOR ECONÓMICO

Cuadro 18. Análisis Económico

		<i>AMBIENTE INTERNO</i>	<i>AMBIENTE EXTERNO</i>
POSITIVO	FORTALEZ	<ul style="list-style-type: none"> • Presencia de industrias de magnitud • Grandes extensiones agropecuarias productivas • Diversidad de la producción agrícola • Existencia de instituciones financieras bancos, cooperativas • Ingreso de turistas • La agroindustria • Vertientes de aguas minerales • Producción ganadera y pecuaria 	OPORTUNIDADES <ul style="list-style-type: none"> • Inversión foránea de capitales (industria) • Organismos de estado BNF, MSP • Mercados internacionales • GPP Dirección de Apoyo a la Producción y Dirección de Desarrollo Comunitario
	DEBILIDADES	<ul style="list-style-type: none"> • Inexistencia de organismos para un manejo turístico adecuado • Dificultad para sacar los productos de los centros de producción • Alto costo del dinero tasa de interés y dificultad de acceso al crédito. • Desaprovechamiento de la geografía cantonal para el eco y el agro turismo 	AMENAZAS <ul style="list-style-type: none"> • Políticas económicas gubernamentales • Incumplimiento de promesas por parte de las instancias superiores de gobierno • Falta de coordinación institucional de los organismos de Estado
NEGATIVO			

Elaborado por La Autora

- 2. Social:** Las tradiciones no han sido afectadas por el ingreso de la gran cantidad de turistas ni por el ingreso de empresarios dedicados al Agroturismo, ya que en vez de tratar de cambiarlas han hecho muchos trabajos de promoción para que no se pierdan si no al contrario año tras año tengan más reconocimiento no solo local ni regional si no buscando el reconocimiento internacional de la fiesta tan popular como es en este caso el Paseo del Chagra.

FODA ANÁLISIS FACTOR SOCIAL

Cuadro 19. Análisis Social

		<i>AMBIENTE INTERNO</i>	<i>AMBIENTE EXTERNO</i>
POSITIVO	FORTALEZAS	<ul style="list-style-type: none"> • Infraestructura educativa para todos los niveles • Colegio Técnico Agropecuario Genoveva Germán y Colegio Técnico Aloasí • Infraestructura deportiva suficiente y bien equipada • Atención a las personas con discapacidades • Comunidad organizada • Recreación activa permanente de la población 	OPORTUNIDADES <ul style="list-style-type: none"> • Cercanía a Quito • Asistencia técnica de organismos internacionales • La cooperación internacional de los gobiernos amigos • Las Redes Amigas para la Educación
	DEBILIDADES	<ul style="list-style-type: none"> • Inexistencia de universidades • Desatención a la tercera edad por la falta de asilo de ancianos • Desatención a la niñez por la falta de guarderías infantiles públicas • Pérdida de la identidad • Migración • Desintegración de la familia por la migración • Niveles de pobreza 	AMENAZAS <ul style="list-style-type: none"> • Traficantes de tierras • Influencia de culturas foráneas • La descentralización
NEGATIVO			

Elaborado por La Autora

3. Ambiental: En caso del factor ambiental mucho son los planes que se tienen para afectar de menor forma posible a la zona y evitando que el mejoramiento económico y el progreso causen agotamiento de los recursos naturales, y que cuando aún suceda así, se utilicen tecnologías alternativas para corregir y minimizar el impacto ambiental. Es el caso de los fungicidas que se han utilizado por años en la siembra de varios productos, que en la actualidad se ha tratado de reducir su uso casi a un 100%, cambiándolos por fungicidas naturales que se pueden realizar a base de plantas y productos naturales que no son nocivos para la salud ni el ambiente pero que si son sumamente eficaces ante las plagas que pueden afectar los cultivos.

Se sabe que muchas de las empresas que practican la Modalidad agroturística en el Cantón Mejía tratan de cumplir con estos tres puntos importantes en el desarrollo del turismo sustentable, aunque han mencionado que muchas veces aunque parezcan tan sencillos, en la realidad se han hecho muy difíciles de cumplir, pues comentan que el caminar hacia un desarrollo sustentable, crea la gran necesidad de hacer magnos cambios, no sólo en cuanto a la comprensión por la naturaleza, sino por los sistemas internacionales y nacionales de consumo y producción.

FODA ANÁLISIS FACTOR AMBIENTAL

Cuadro 20. Análisis Ambiental

		<i>AMBIENTE INTERNO</i>	<i>AMBIENTE EXTERNO</i>
R	POSITIVO	FORTALEZAS <ul style="list-style-type: none"> • Calidad de agua potable en el área urbana • Buen manejo del agua en parroquias por las juntas de agua • Aseo y barrido público eficiente del área urbana como en el mercado central y la plataforma del mercado mayorista • La carretera Panamericana • Parques Nacionales Pasochoa, Cotopaxi e Illinizas • Vertientes de aguas minerales • El paisaje natural circundante 	OPORTUNIDADES <ul style="list-style-type: none"> • Apoyo de ONG y OGN • Asistencia técnica de organismos internacionales • Políticas internacionales de manejo ambiental
		DEBILIDADES	AMENAZAS

-
- | | |
|---|---|
| <ul style="list-style-type: none">• Sistema de alcantarillado de Machachi saturado• Falta de conciencia ciudadana para mantener el aseo de la ciudad• Camal obsoleto• No existe ordenanza municipal para el control ambiental• Falta de decisión política para planificar en el cantón• Contaminación de los ríos por desechos industriales y aguas servidas• Contaminación del aire por las industrias | <ul style="list-style-type: none">• Incumplimiento de promesas por parte de las instancias superiores de gobierno• Fenómenos naturales, erupciones volcánicas, el fenómeno del Niño• Falta de políticas de Estado de largo plazo Vialidad, Ambiente, Equipamientos y servicios• Deforestación en la región |
|---|---|
-

Elaborado por La Autora

CAPITULO V

5.- Conclusiones Y Recomendaciones

5.1.- Conclusiones

- En la actualidad el agroturismo constituye un importante componente de la oferta turística alcanzando un 6,5 % del PIB del cantón Mejía , por tal motivo si no se le da el manejo adecuado dentro de las haciendas dedicadas a esta actividad no se podrá conseguir los ejes de sostenibilidad que se desea alcanzar.
- Existen grandes oportunidades de crecimiento en cuanto a la modalidad agroturística pues el cantón Mejía posee una gran diversidad de escenarios y también porque el municipio del cantón Mejía ha estado trabajando en el desarrollo de esta actividad por lo cual poseen excelente organización turística en cuanto a infraestructura y promoción del producto turísticos.
- El potencial turístico del Cantón Mejía es bastante amplio ya que posee aéreas protegidas como el Parque Nacional Cotopaxi, Refugio de Vida silvestre Pasochoa, Valle de los pedregales y las fuentes naturales de Tesalia, en lo cultural el Paseo del Chagra, todos estos deben ser aprovechados a favor del desarrollo sustentable de la comunidad sin perder el enfoque de conservación de los recursos naturales y culturales.
- El análisis de sostenibilidad permitirá que las personas que se encuentran encargados del Desarrollo Turístico puedan desarrollar proyectos turísticos enfocados en los ejes fundamentales de la Sustentabilidad.

5.2.- Recomendaciones

- La municipalidad del Cantón Mejía realice campañas de concientización a todos los actores involucrados en el agroturismo como pobladores, empresarios turísticos y municipalidad cantón acerca de la importancia que tiene el agroturismo y de los beneficios económicos, sociales y ambientales que se podría tener a futuro si lo preservamos
- El Municipio del Cantón debe seguir dando todo el apoyo necesario para que la Dirección de Turismo se constituya en el eje principal del impulso y desarrollo de la actividad turística.
- El MINTUR deberá facilitar la capacitación continua a los guías nativos del Cantón, e incentivar que estos pongan en práctica lo aprendido en los talleres de capacitación y Concientización turística.
- El Municipio debe buscar la manera de realizar negociaciones con diferentes entidades de crédito para que así puedan beneficiarse los dueños de establecimientos o inversionistas que puedan ver como una oportunidad invertir en el Cantón y en su desarrollo turístico.

2.10.- Bibliografía.

- PASSALÍA, C. Desarrollo, pobreza y medio ambiente, 2003.
- Naciones Unidas 2002; Oficina encargada del Informe sobre Desarrollo Humano
- VENEGAS, R. (2001). Agroecología. Conceptos, Principios y Fundamentos para el Diseño de Sistemas Sustentables
- RIVAS, David M. 1998. Sustentabilidad. Desarrollo Económico, Medio Ambiente y Biodiversidad.
- ECOFONDO, 1998. *La Gallina de los Huevos de Oro*. Debate Sobre el Concepto de Desarrollo Sostenible.
- GONZÁLEZ HERNÁNDEZ, M. (2009). RESUMEN de Apuntes del módulo: “Turismo Sostenible”
- REYES, J. (2002) *Turismo Sostenible*. Madrid, España.
- BURGWAL, Gerrit y CUÉLLAR, Juan Carlos; (1999): Planificación estratégica y operativa aplicada a gobiernos locales. Pp. 73-74. Quito: AbyaYala
- Plan de Desarrollo Participativo 2002-2012, Gobierno de la Provincia de Pichincha, Cantón Mejía.

Linkografía

- <http://www.buenastareas.com>
- [http://www.turismo.org/foro turismo.htm](http://www.turismo.org/foro_turismo.htm)
- <http://www.estudiosdelturismo.blogspot.com>
- <http://www.grupoinvesturismo.ua.es/investigacion/index.htm>
- <http://www.turismo-sostenible.org/docs.php?did=1>